

ZARZĄDZENIE
PREZYDENTA MIASTA GLIWICE
NR PM - 4423/2013
Z DNIA 15 maja 2013

w sprawie: obciążenia działek nr: 50/2, obr. Port, 68, obr. Kuźnica, 155, obr. Kopernik, 1029, obr. Stare Gliwice, 607, 664, 665, 666, 680, obr. Kłodnica, 586, 587, 591, 260, obr. Łabędy, 177, 178, 179, 432, obr. Przyszówka, 274/2, obręb Stare Łabędy, 255, obr. Sośnica, oraz prawa wieczystego użytkowania działek nr 753 i 763, obr. Sośnica służebnością przesyłu na rzecz Przedsiębiorstwa Wodociągów i Kanalizacji, sp. z o.o. w Gliwicach.

Działając na podstawie:

- art. 26 ust. 1, art. 30 ust. 2 pkt. 3 ustawy z dnia 8 marca 1990 r. o samorządzie gminnym (tekst jednolity Dz. U. Nr 142 z 2001 r., poz. 1591 z późn. zm.);
- art. 13 ust. 1, art. 25 ust. 1 ustawy z dnia 21 sierpnia 1997 r. o gospodarce nieruchomościami (tekst jednolity Dz. U. Nr 102 z 2010 r., poz. 651 z późn. zm.);
- Uchwały Rady Miejskiej w Gliwicach Nr XXV/674/2004 z dnia 2 grudnia 2004 r. w sprawie zasad gospodarowania nieruchomościami Miasta Gliwice w zakresie nabycia, zbycia, obciążania oraz ich wydzierżawiania na okres dłuższy niż 3 lata, z późn. zm.;
- art. 305¹-305⁴ ustawy z dnia 23 kwietnia 1964r. kodeks cywilny (tekst jednolity Dz.U. Nr 16 z 1964r., poz. 93 z późn. zm.);
- Zarządzenia Prezydenta Miasta Gliwice nr PM-6037/10 z dnia 22 lipca 2010 r. w sprawie ustalenia wysokości stawek czynszu dzierżawnego za wydzierżawiane grunty oraz powierzchnię użytkową budynków stanowiących własność Miasta Gliwice oraz zasad ustalenia odpłatności w przypadku obciążania nieruchomości ograniczonymi prawami rzeczowymi,

zarządzam:

1. Obciążyć służebnością przesyłu na rzecz Przedsiębiorstwa Wodociągów i Kanalizacji Sp. z o.o. z siedzibą w Gliwicach przy ul. Rybnickiej 47:
 - działkę nr **50/2**, o pow. 0,1893 ha, **obręb Port**, położoną przy ul. Portowej 27-29, zapisaną w KW GL1G/00014651/6, w zakresie sieci wodociągowej Ø 600 mm, o długości sieci 11,16 m, szerokości strefy ochronnej po 2,5 m z każdej strony sieci, plus średnica sieci, o łącznej powierzchni służebności: 62,49 m² oraz w zakresie rurociągu tłoczego ścieków sanitarnych 2x Ø355 mm o długości 13,32m i szerokości strefy ochronnej po 1,5 m z każdej strony urządzenia, plus średnica sieci, o łącznej powierzchni służebności 115,55 m² - zgodnie z załącznikiem mapowym nr 1
 - działkę nr **68**, o pow. 0,7208 ha, **obręb Kuźnica**, położoną przy ul. Nad Kanalem, zapisaną w KW GL1G/00049482/4, w zakresie sieci kanalizacji sanitarnej Ø 315 mm, o długości 133,63 m i szerokości strefy ochronnej po 1,5 m z każdej strony sieci, a w miejscach przecięcia się strefy ochronnej z granicą działki – do granicy działki plus średnica sieci, o łącznej powierzchni służebności: 443,64 m², zgodnie z załącznikiem mapowym nr 2

- działkę nr **155**, o pow. 1.2346 ha, **obręb Kopernik**, położoną przy ul. Kopernika, zapisana w KW Nr GL1G/00043131/7, w zakresie sieci wodociągowych 2 x Ø 160 mm, o długości sieci 206 m, szerokości strefy ochronnej po 1,5 m z każdej strony sieci, a w miejscach przecięcia się strefy ochronnej z granicą działki – do granicy działki plus średnica sieci oraz 2 przyłączy wodociągowych Ø 110 mm, o długości przyłączy 2,22 m oraz 17 m, szerokości strefy ochronnej po 1,5 m z każdej strony przyłączy, a w miejscach przecięcia się strefy z granicą działki – do granicy działki, plus średnica przyłączy, o łącznej powierzchni służebności: 786,86 m², zgodnie z załącznikiem mapowym nr 3
- działkę nr **1029**, o pow. 0,2400 ha, **obręb Stare Gliwice**, położoną przy ul. Chemicznej, Bursztynowej i Srebrnej, zapisaną w KW GL1G/00033180/2, w zakresie sieci wodociągowej Ø 100 mm, o długości sieci 80,81 m, szerokości strefy ochronnej po 1,5 m z każdej strony sieci, a w miejscach przecięcia się strefy ochronnej z granicą działki – do granicy działki plus średnica sieci, o łącznej powierzchni służebności: 171,06 m², zgodnie z załącznikiem mapowym nr 4
- działkę nr **607**, o pow. 4.5991 ha, **obręb Kłodnica**, położoną przy ul. Dworskiej 10 D, zapisana w KW Nr GL1G/00032306/5, w zakresie sieci wodociągowej Ø 600 mm, o długości sieci 200,81 m, szerokości strefy ochronnej po 2,5 m z każdej strony sieci oraz sieci wodociągowej Ø 450 mm, o długości sieci 23,97 m, szerokości strefy ochronnej po 2,5 m z każdej strony sieci, a w miejscach przecięcia się strefy ochronnej z granicą działki – do granicy działki, o łącznej powierzchni służebności: 1198,66 m², zgodnie z załącznikiem mapowym nr 5
- działkę nr **664**, o pow. 0,0445 ha, **obręb Kłodnica**, położoną przy ul. Toszeckiej, zapisaną w KW Nr GL1G/00033912/3, w zakresie sieci wodociągowej Ø 300 mm, o długości sieci 23,08 m, szerokości strefy ochronnej po 1,5 m z każdej strony sieci a w miejscach przecięcia się strefy ochronnej z granicą działki – do granicy działki, plus średnica sieci o łącznej powierzchni służebności: 74,61 m², zgodnie z załącznikiem mapowym nr 6
- działkę nr **665**, o pow. 0,1048 ha, **obręb Kłodnica**, położoną przy ul. Toszeckiej, zapisaną w KW Nr GL1G/00033912/3, w zakresie sieci wodociągowej Ø 300 mm, o długości sieci 19,98 m, szerokości strefy ochronnej po 1,5 m z każdej strony sieci a w miejscach przecięcia się strefy ochronnej z granicą działki – do granicy działki, plus średnica sieci o łącznej powierzchni służebności: 54,22 m², zgodnie z załącznikiem mapowym nr 7
- działkę nr **666**, o pow. 0,0680 ha, **obręb Kłodnica**, położoną przy ul. Toszeckiej, zapisaną w KW Nr GL1G/00033909/9, w zakresie sieci wodociągowej Ø 300 mm, o długości sieci 5,62 m, szerokości strefy ochronnej po 1,5 m z każdej strony sieci a w miejscach przecięcia się strefy ochronnej z granicą działki – do granicy działki, plus średnica sieci o łącznej powierzchni służebności: 18,55 m², zgodnie z załącznikiem mapowym nr 8
- działkę nr **680**, o pow. 0,4722 ha, **obręb Kłodnica**, położoną na rogu ul. Uszczyka i ul. Toszeckiej, zapisaną w KW Nr GL1G/00033909/9, w zakresie sieci wodociągowej Ø 300 mm, o długości sieci 20,50 m, szerokości strefy ochronnej po 1,5 m z każdej strony sieci a w miejscach przecięcia się strefy ochronnej z granicą działki – do granicy działki, plus średnica sieci; w zakresie sieci kanalizacji sanitarnej Ø 800 mm, o długości 56,20 m i szerokości strefy ochronnej po 4,0 m z każdej strony sieci, plus średnica sieci; w zakresie sieci kanalizacji Ø 300mm, o długości 40,60 m i szerokości strefy ochronnej po 2,5 m z każdej strony sieci, a w miejscach przecięcia się strefy ochronnej z granicą działki – do granicy działki plus średnica sieci. Łączna powierzchnia służebności: 750,04 m², zgodnie z załącznikiem mapowym nr 9
- działkę nr **586**, o pow. 0,0261 ha, **obręb Łabędy**, położoną na zach. od ul. Strzelców Bytomskich, zapisaną w KW Nr GL1G/00036234/7, w zakresie rurociągu tłoczego kanalizacji sanitarnej Ø 280 mm, o długości 12,74 m, szerokości strefy ochronnej po 1,5 m z każdej strony rurociągu o łącznej powierzchni służebności: 49,59 m², zgodnie z załącznikiem mapowym nr 10,
- działkę nr **587**, o pow. 0,0212 ha, **obręb Łabędy**, położoną na zach. od ul. Strzelców Bytomskich, zapisaną w KW Nr GL1G/00036234/7, w zakresie rurociągu tłoczego kanalizacji sanitarnej Ø 280 mm, o długości 11,68 m,

szerokości strefy ochronnej po 1,5 m z każdej strony rurociągu o łącznej powierzchni służebności: 45,20 m², zgodnie z załącznikiem mapowym nr 10

- działkę nr **591**, o pow. 0,0339 ha, **obręb Łabędy**, położoną na zach. od ul. Strzelców Bytomskich, zapisaną w KW Nr GL1G/00036234/7, w zakresie rurociągu tłocznego kanalizacji sanitarnej Ø 280 mm, o długości 36,66 m, szerokości strefy ochronnej po 1,5 m z każdej strony rurociągu o łącznej powierzchni służebności: 139,82 m², zgodnie z załącznikiem mapowym nr 10
- działkę nr **260**, o pow. 2,2445 ha, **obręb Łabędy**, położoną przy ul. Strzelców Bytomskich 25C, zapisaną w KW Nr GL1G/00070536/4, w zakresie dwóch rurociągów tłocznych kanalizacji sanitarnej Ø 280 mm o długości rurociągu 78,56 m i szerokości strefy ochronnej 1,5 m, o łącznej powierzchni służebności 328,26 m², zgodnie z załącznikiem mapowym nr 11
- działkę nr **177**, o pow. 0,2350 ha, **obręb Przyszówka**, położoną przy ul. Zygmuntońskiej, zapisaną w KW GL1G/00034177/5, w zakresie sieci kanalizacji sanitarnej Ø 250mm, o długości 22,15 m i szerokości strefy ochronnej po 2,5 m z każdej strony sieci, a w miejscach przecięcia się strefy ochronnej z granicą działki – do granicy działki plus średnica sieci, o łącznej powierzchni służebności: 116,54 m², zgodnie z załącznikiem mapowym nr 12
- działkę nr **178**, o pow. 0,3723 ha, **obręb Przyszówka**, położoną przy ul. Zygmuntońskiej, zapisaną w KW GL1G/00035481/6, w zakresie sieci kanalizacji sanitarnej Ø 250mm, o długości 16,43 m i szerokości strefy ochronnej po 2,5 m z każdej strony sieci, a w miejscach przecięcia się strefy ochronnej z granicą działki – do granicy działki plus średnica sieci, oraz w zakresie sieci kanalizacji sanitarnej Ø 300mm, o długości 43,89 m i szerokości strefy ochronnej po 2,5 m z każdej strony sieci, a w miejscach przecięcia się strefy ochronnej z granicą działki – do granicy działki plus średnica sieci, o łącznej powierzchni służebności: 318,38 m², zgodnie z załącznikiem mapowym nr 13
- działkę nr **179**, o pow. 0,2484 ha, **obręb Przyszówka**, położoną przy ul. Zygmuntońskiej, zapisaną w KW GL1G/00035480/9, w zakresie sieci kanalizacji sanitarnej Ø 300mm, o długości 20,51 m i szerokości strefy ochronnej po 2,5 m z każdej strony sieci, a w miejscach przecięcia się strefy ochronnej z granicą działki – do granicy działki plus średnica sieci, o łącznej powierzchni służebności: 108,72 m², zgodnie z załącznikiem mapowym nr 14
- działkę nr **274/2**, o pow. 0,0674 ha, **obręb Stare Łabędy**, zapisaną w KW GL1G/00033092/8, w zakresie sieci kanalizacji sanitarnej Ø 200 mm, o długości 27,45 m i szerokości strefy ochronnej po 2,0 m z każdej strony sieci, a w miejscach przecięcia się strefy ochronnej z granicą działki – do granicy działki plus średnica sieci, oraz w zakresie sieci kanalizacji deszczowej Ø 300 mm, o długości 20,53 m i szerokości strefy ochronnej po 2,5 m z każdej strony sieci, a w miejscach przecięcia się strefy ochronnej z granicą działki – do granicy działki plus średnica sieci, o łącznej powierzchni służebności: 130,95 m², zgodnie z załącznikiem mapowym nr 15
- działkę nr **432**, o pow. 2.9659 ha, **obręb Przyszówka**, położoną na zach. od ul. Pułaskiego, zapisaną w KW GL1G/00039535/8, w zakresie sieci kanalizacji sanitarnej Ø 500 mm, o długości 142,80 m i szerokości strefy ochronnej po 4 m z każdej strony sieci, plus średnica sieci, o łącznej pow. 1213,82m², zgodnie z załącznikiem mapowym nr 16
- działkę nr **255**, o pow. 0,1525 ha, **obręb Sośnica**, położoną przy ul. Chodźki, zapisaną w KW GL1G/00035826/7, w zakresie przyłącza wodociągowego Ø 40 mm, o długości przyłącza 17,08 m, szerokości strefy ochronnej po 1,0 m z każdej strony przyłącza, a w miejscach przecięcia się strefy ochronnej z granicą działki – do granicy działki plus średnica przyłącza, o łącznej powierzchni służebności: 34,15 m², zgodnie z załącznikiem mapowym nr 17
- prawo użytkowania wieczystego działki nr **753** o pow. 0,3245 ha, **obręb Sośnica**, położonej na zach. od ul. Wielickiej, zapisanej w KW Nr GL1G/00055349/5, w zakresie sieci kanalizacji sanitarnej o średnicy Ø 500 mm i długości 38,28 m wraz ze strefą ochronną wynoszącą 4 m z każdej strony sieci a w miejscach przecięcia się strefy ochronnej z granicą działki – do granicy działki (plus średnica sieci), kanału Ø 250 mm, o długości 25,78 m, szerokości strefy ochronnej po 2,5 m z każdej strony kanału, plus średnica kanału oraz sieci kanalizacji sanitarnej Ø 400 mm, o długości sieci 12,14 m, szerokości strefy

ochronnej po 3 m z każdej strony sieci lub do granicy działki, plus średnica sieci; łączna powierzchnia służebności: 534,49 m², zgodnie z załącznikiem mapowym nr 18

- prawo użytkowania wieczystego działki nr **763**, o pow. 0,6683 ha, **obręb Sośnica**, położonej przy ul. Wielickiej, zapisanej w KW Nr GL1G/00055349/5, w zakresie sieci kanalizacji sanitarnej Ø 600 mm, długości sieci 41,86 m, szerokości strefy ochronnej po 4 m z każdej strony sieci, sieci kanalizacji sanitarnej Ø 450 mm, długości sieci 32,22 m, szerokości strefy ochronnej po 3 m z każdej strony sieci, sieci kanalizacji sanitarnej Ø 350 mm, o długości sieci 108,30, szerokości strefy ochronnej po 3m z każdej strony sieci, kanału Ø 250 mm, o długości kanału 33,20 m, szerokości strefy ochronnej po 2,5 m z każdej strony kanału, przy czym w miejscach przecięcia się stref ochronnych z granica działki – do granicy działki, o łącznej powierzchni służebności: 1241,83 m², zgodnie z załącznikiem mapowym nr 19

polegającą w szczególności na: prawie korzystania z przebiegających przez tą nieruchomość urządzeń przesyłowych wraz z prawem dostępu do tych urządzeń w celu ich prawidłowej eksploatacji, w tym: dokonywania przeglądów, pomiarów, konserwacji, modernizacji i remontów, jak również wymiany urządzeń na nowe o parametrach nie większych niż wymienione wyżej, z zastrzeżeniem punktu 2 zarządzenia oraz na powstrzymywaniu się przed zabudową lub trwałym urządzeniem terenu objętego służebnością. Zakres służebności zaznaczony jest na załączonych mapkach, stanowiących załączniki od nr 1 do nr 19 do niniejszego zarządzenia.

2. Obciążenie ograniczonym prawem rzeczowym, o którym mowa w pkt. 1 nin. zarządzenia nastąpi pod warunkiem zobowiązania się uprawnionego z tytułu służebności do każdorazowego informowania właściciela nieruchomości o zamiarze wykonania planowanych prac remontowych lub modernizacyjnych a w przypadku konieczności usunięcia nagłej awarii - do niezwłocznego zawiadomienia właściciela o tymże fakcie po usunięciu awarii, a ponadto, w każdym z ww. przypadków, do przywracania terenu do stanu poprzedniego po zakończeniu prac.
3. Ustalić jednorazową opłatę z tytułu ustanowienia służebności w wysokości:

- dla sieci posadowionych na działce nr 50/2- 2.124,00 zł netto
- dla sieci posadowionych na działce nr 68- 6.114,00 zł netto
- dla sieci posadowionych na działce nr 155- 13.811,00 zł netto
- dla sieci posadowionych na działce nr 1029- 8.513,00 zł netto
- dla sieci posadowionych na działce nr 607- 42.583,00 zł netto
- dla sieci posadowionych na działce nr 664- 3.307,00 zł netto
- dla sieci posadowionych na działce nr 665- 2.441,00 zł netto
- dla sieci posadowionych na działce nr 666- 966,00 zł netto
- dla sieci posadowionych na działce nr 680- 37.343,00 zł netto
- dla sieci posadowionych na działce nr 586, 587, 591- 4.910,00 zł netto
- dla sieci posadowionych na działce nr 260 – 4600,00 zł netto
- dla sieci posadowionych na działce nr 177- 4.790,00 zł netto
- dla sieci posadowionych na działce nr 178- 13.086,00 zł netto
- dla sieci posadowionych na działce nr 179- 4.465,00 zł netto
- dla sieci posadowionych na działce nr 274/2- 5.589,00 zł netto
- dla sieci posadowionych na działce nr 432- 43.949,00 zł netto
- dla sieci posadowionych na działce nr 255- 1.399,00 zł netto
- dla sieci posadowionych na działce nr 753- 20.517,00 zł netto
- dla sieci posadowionych na działce nr 763-40.559,00 zł netto

co dają łączną wartość służebności w kwocie **261.066,00 zł netto**, co po doliczeniu 23% podatku VAT w wysokości **60.045,18 zł** daje kwotę **321.111,18 zł brutto**.

4. Do ww. kwot dolicza się koszty sporządzenia operatów szacunkowych w wysokości **3.936,00 zł brutto**. Łączne koszty ustanowienia służebności wynoszą więc **325.047,18 zł brutto**.
5. Uregulowanie należności finansowych (netto) dotyczących opłaty z tytułu ustanowienia służebności możliwe jest poprzez przejęcie przez miasto Gliwice udziałów w spółce Przedsiębiorstwo Wodociągów i Kanalizacji Sp. z o.o. w Gliwicach.
6. Uprawniony z tytułu służebności zobowiązany jest do zapłacenia Właścicielowi przed zawarciem aktu notarialnego ustanawiającego ww. prawo rzeczowe, na konto wskazane przez Właściciela kwoty należnego podatku VAT oraz opłaty z tytułu kosztów sporządzenia operatu szacunkowego.
7. Uprawniony z tytułu służebności zobowiązany jest do poniesienia wszelkich kosztów związanych z ustanowieniem przedmiotowej służebności (tj. koszty notarialne, sądowe itp.).
8. Wykonanie zarządzenia powierzyć osobie upoważnionej przez Naczelnika Wydziału Gospodarki Nieruchomościami.
9. Nadzór nad wykonaniem zarządzenia powierzyć Naczelnikowi Wydziału Gospodarki Nieruchomościami.
10. Zarządzenie wchodzi w życie z dniem podjęcia.
11. Zarządzenie podlega ogłoszeniu w Biuletynie Informacji Publicznej.

RADCA PRAWNY
dr Jacek Korczyński
KI 2402

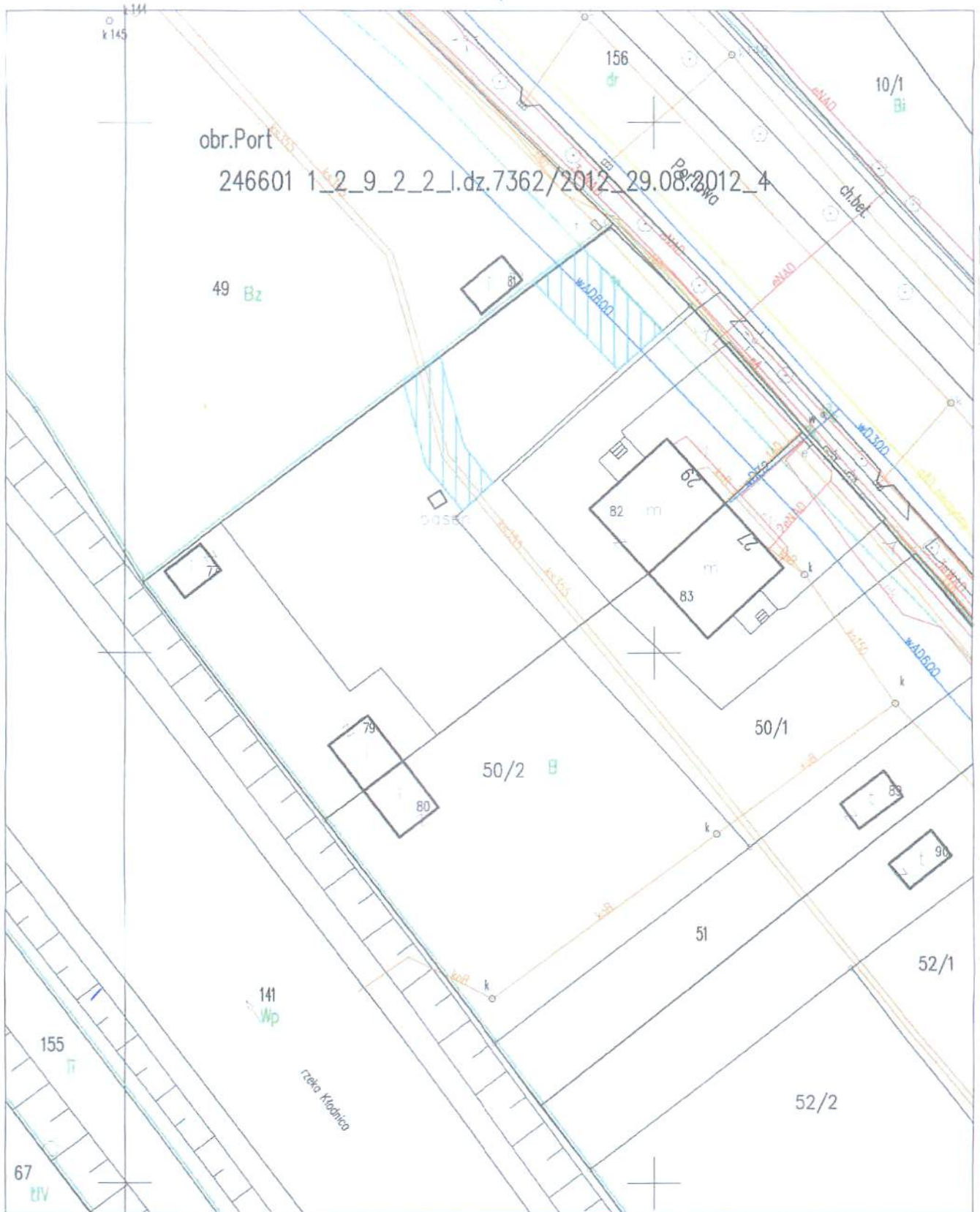
10.05 2013

Zastępca Prezydenta Miasta
Adam NEUMANN

Naczelnik Wydziału
Gospodarki Nieruchomościami

Aleksandra Wysocka

zaj. nr 1 do zarząd. PM nr 4423/13 z dnia 15.05.2013



KOPIA MAPY ZASADNICZEJ

SKALA 1:500

L. dz. :7362/2012

MIASTO GLIWICE

Obr. ew.: Port

Sekcja: 6.131.26

PREZYDENT MIASTA GLIWICE

URZĄD MIEJSKI W GLIWICACH WYDZIAŁ GEODEZJI I KARTOGRAFII

Potwierdza się zgodność niniejszej mapy z oryginałem przyjętym do państwowego zasobu geodezyjnego i kartograficznego w dniu 01.08.2000 i zarejestrowanym pod nr 6.131.26

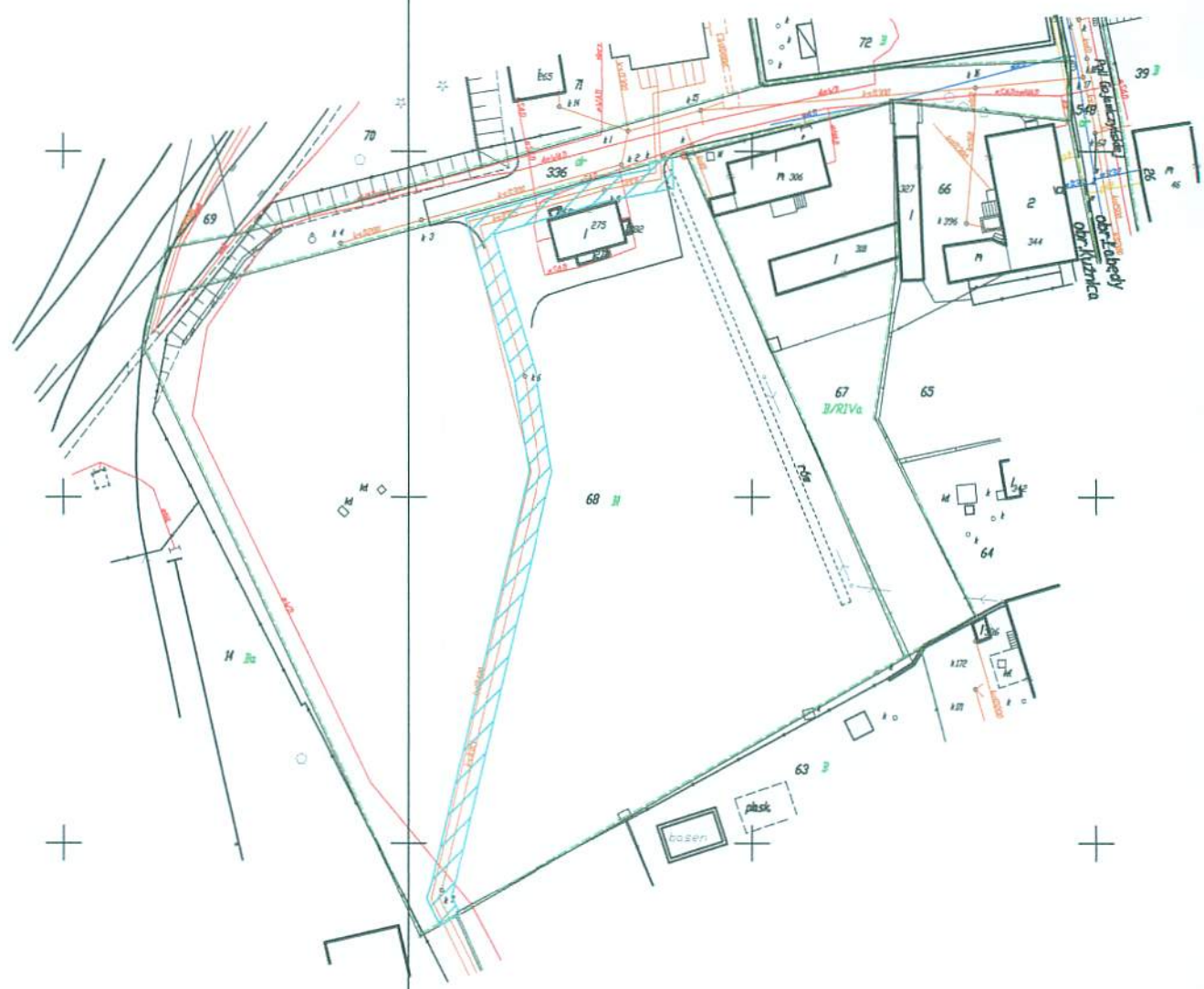
NINIEJSZA MAPA NIE MOŻE SŁUżyć DO CELÓW PROJEKTOWYCH.

Zgodnie z art. 18 ustawy z dnia 17 maja 1989 r. Prawo geodezyjne i kartograficzne (tekst jedn. Dz. U. 2010r. Nr 193, poz. 1267 z późniejszymi zmianami) rozpowszechnianie, rozprowadzanie oraz reprodukcje w celu rozpowszechniania i rozprowadzania niniejszej mapy wymaga tezwalań Prezydenta miasta Gliwice

Gliwice, dnia: 2012.08.29

• Даї. му 2 до зашпадева РМ № 4423/13 - 2 дн. 15.05.13

Обрѣд Евиденцїи Кузнїца
246601_1_2_9_2_2_8787/2012_17102012_4





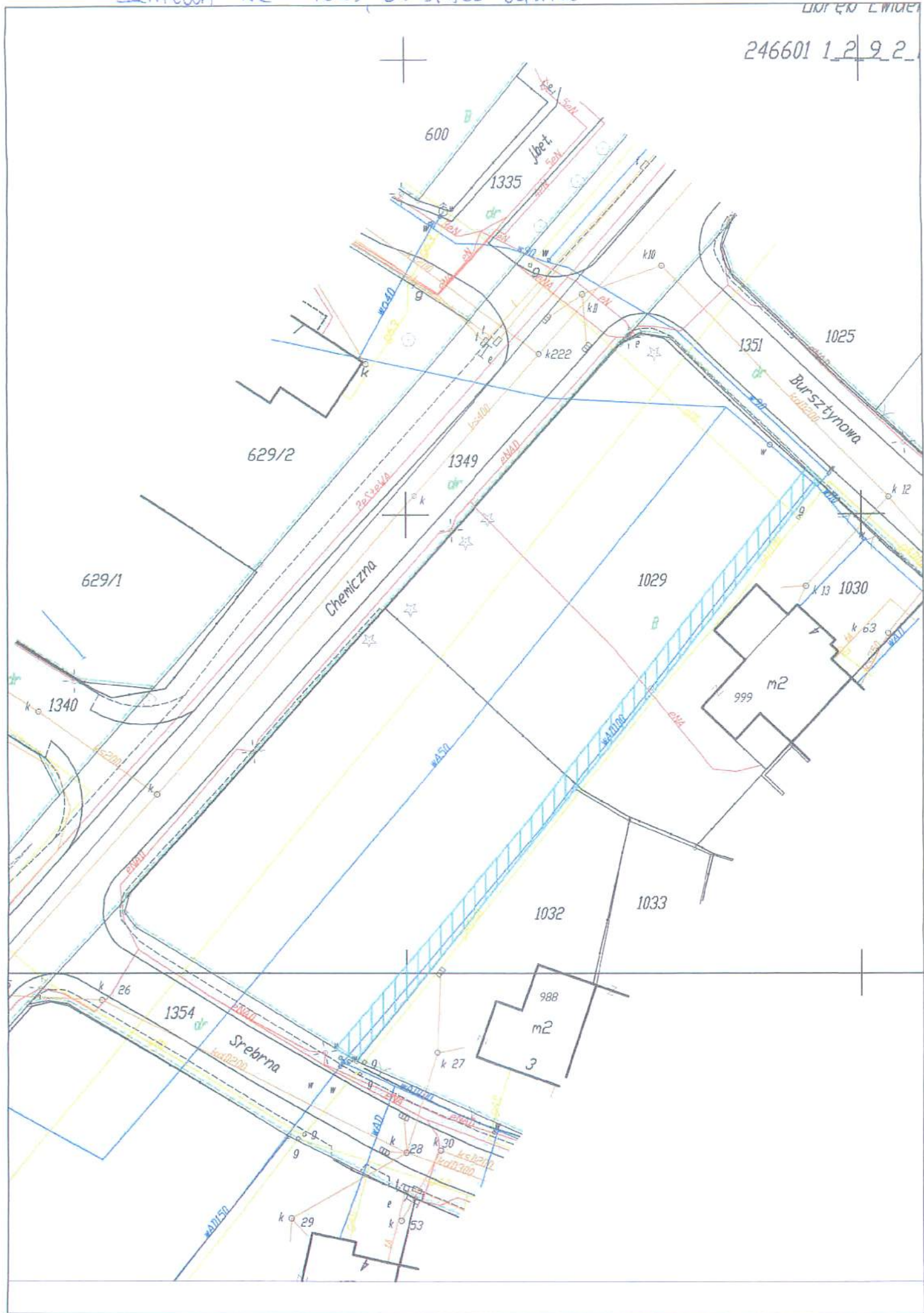
201. m 3 00 000. PM nr 4923/15. r.d.m. 15.05.2013

bet. nr 4 do 202. PM nr 4423/13 z dn. 15.03.2013

SKŁADNIK NR 1029 U: STREFE OGRANIC

LIPIEKO LINDEN

246601 1_2 9 2



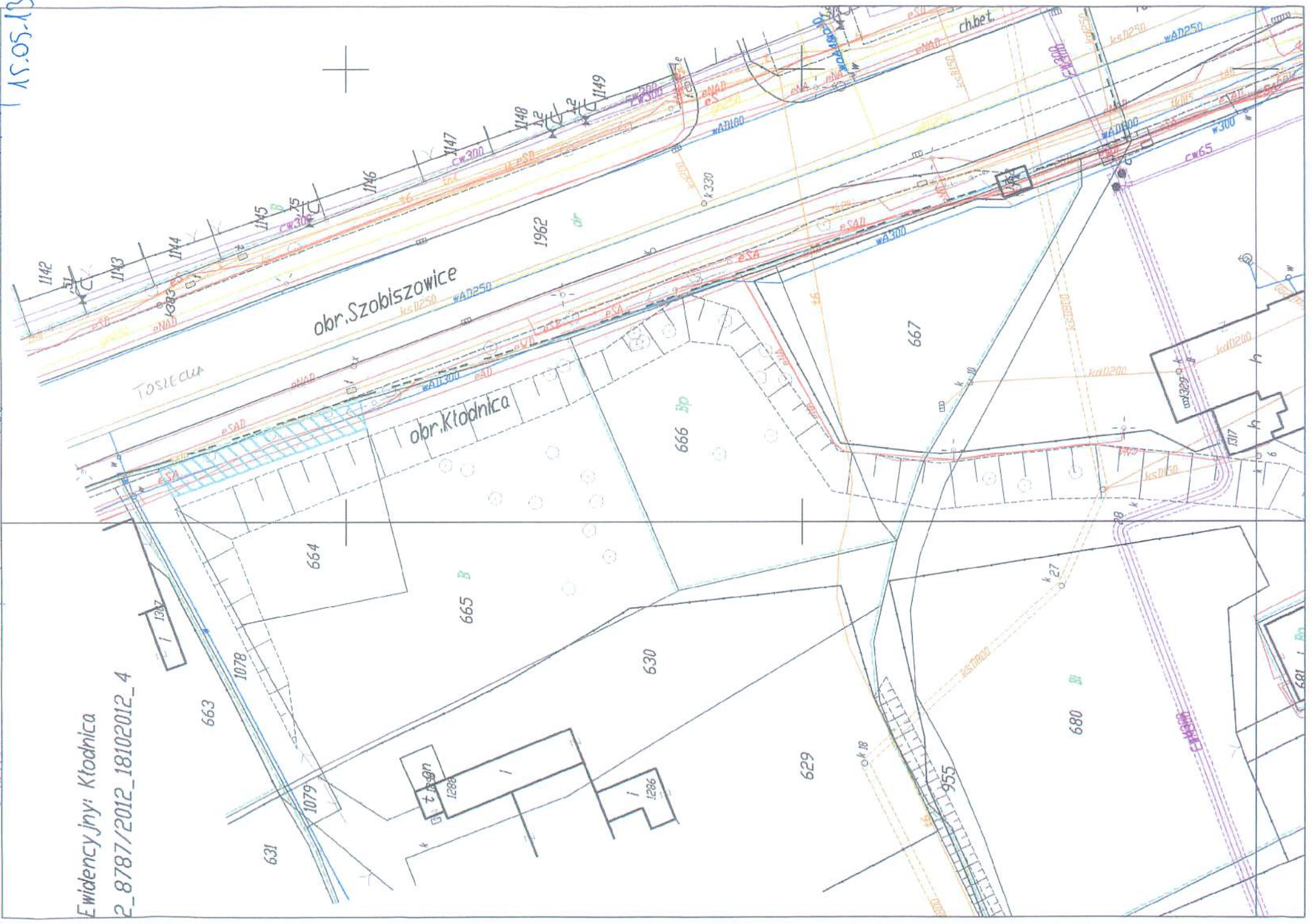


Dr. E. J. ...
2013.05.15. 15.05.2013

Dr. E. J. ...
2013.05.15. 15.05.2013

PLANUJĄCY NR 664 O. WZKŁADU KAN. NR 6 DO ZAK. PM 4423/13-101.
15.05.13

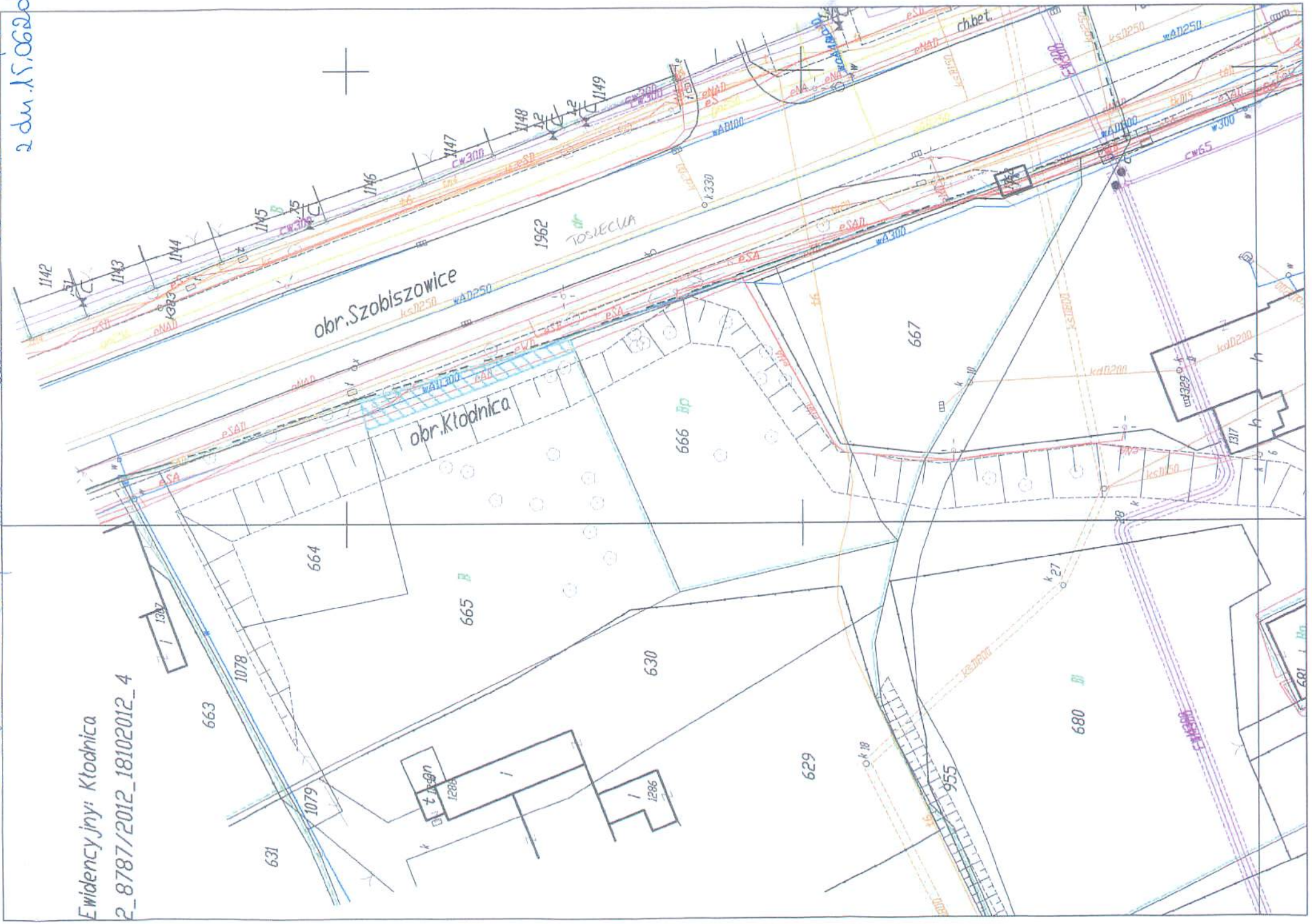
Ewidencyjny: Kłodnica
2_8787/2012_18102012_4



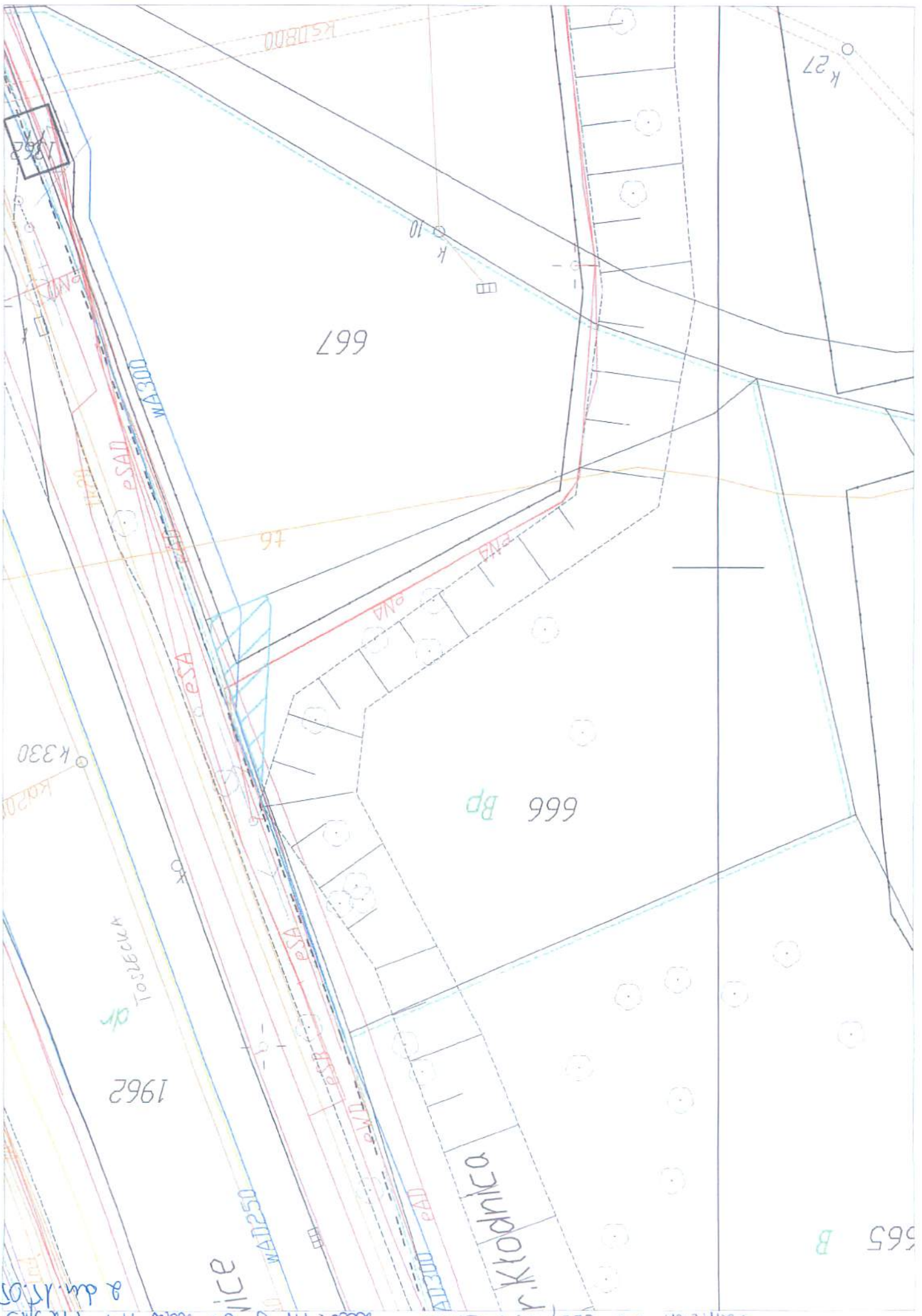
2 dn. 15.06.2013
201. n.v. 14 do Zar. PM 4423/13
2 dn. 15.06.2013

Ewidencyjny: Kłodnica

2_8787/2012_18102012_4

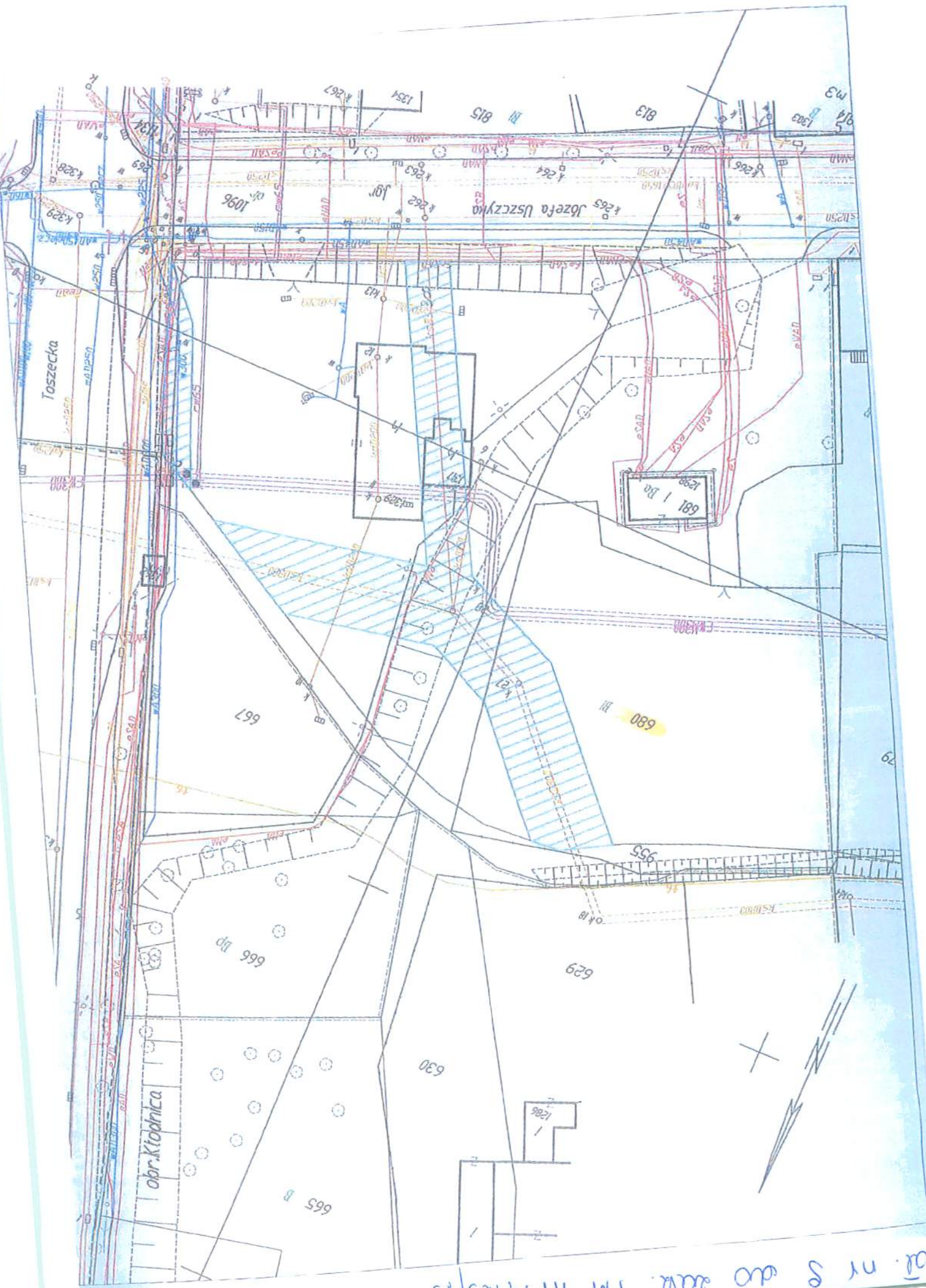


2021. nr 8 do 2022. PM-4423113
& d.m. 15.05.13



PLÁTEK NE 666, O. VODNÍK

Wzrost nr 5 do war. PM nr. 4423/13. od. 15.05.2013



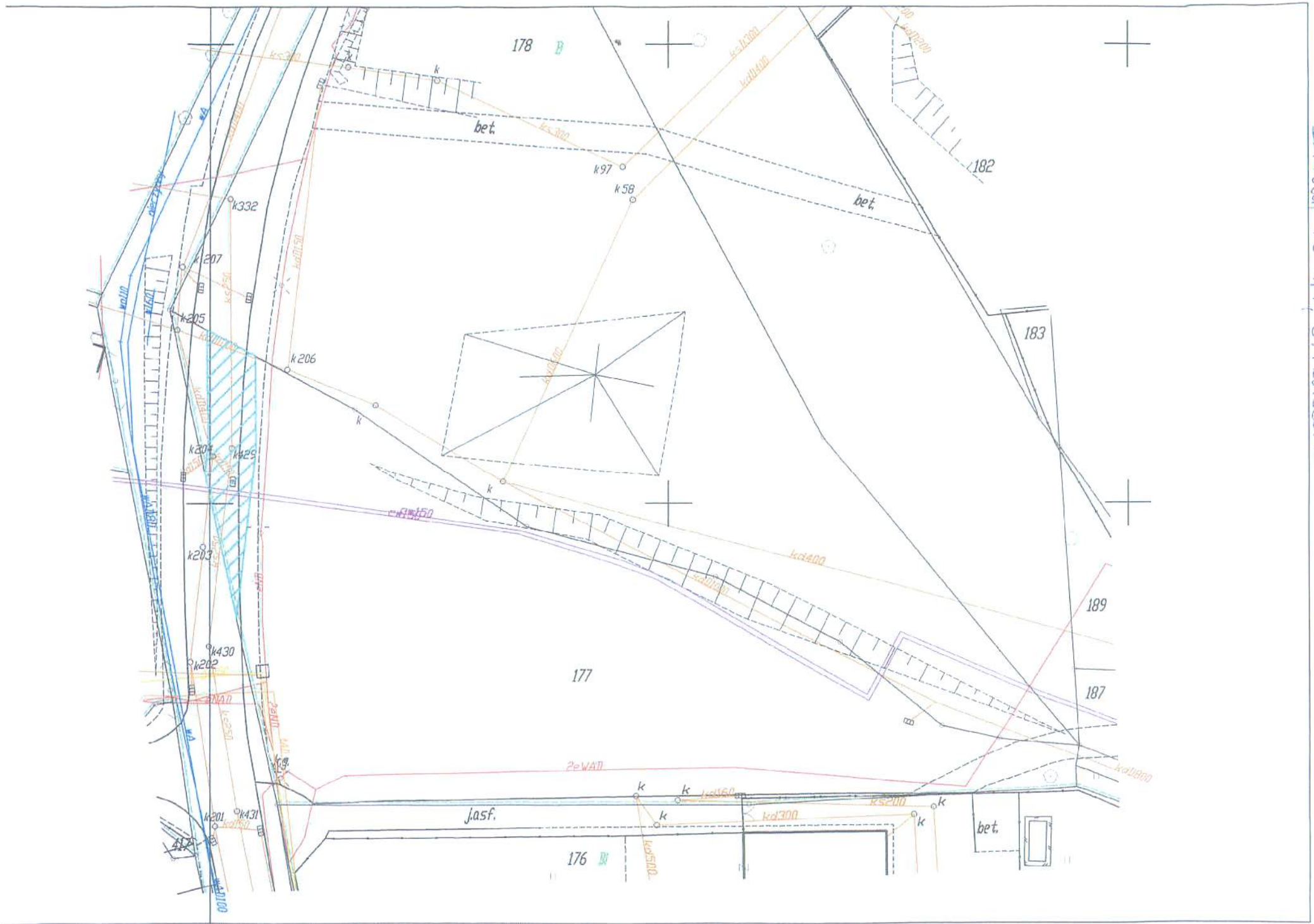
Spce 50.51 m² Sp 142.74 m² 202 and 201 m²



zaj. nr 11 do zakł. PM nr 4423/13. zd. 15.06.2013

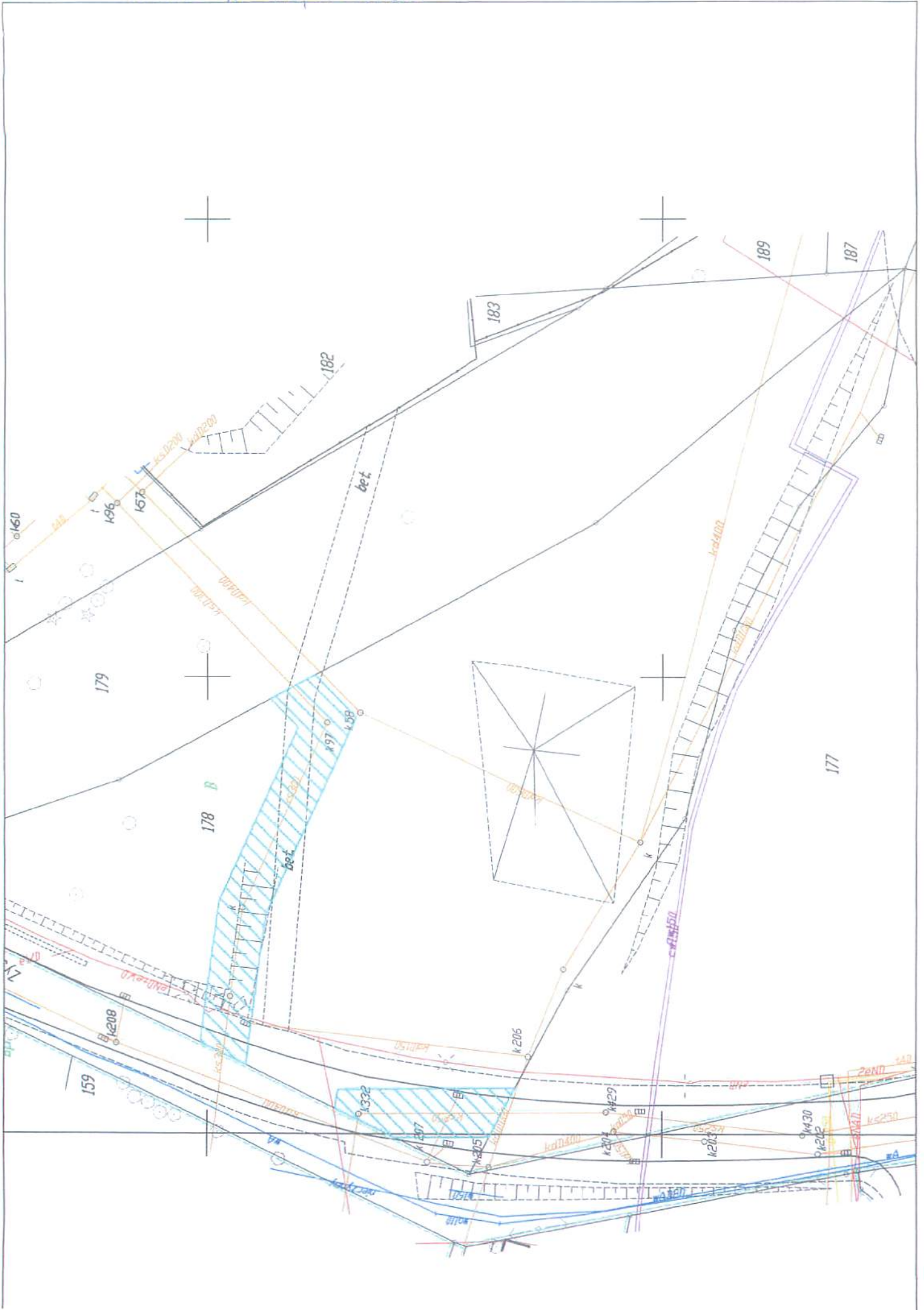


201. m. 12 000 2000. PM HV 4423/13. 20th. 15.05.2013
DARIHUA NE 117, OI PERUSAHAAN



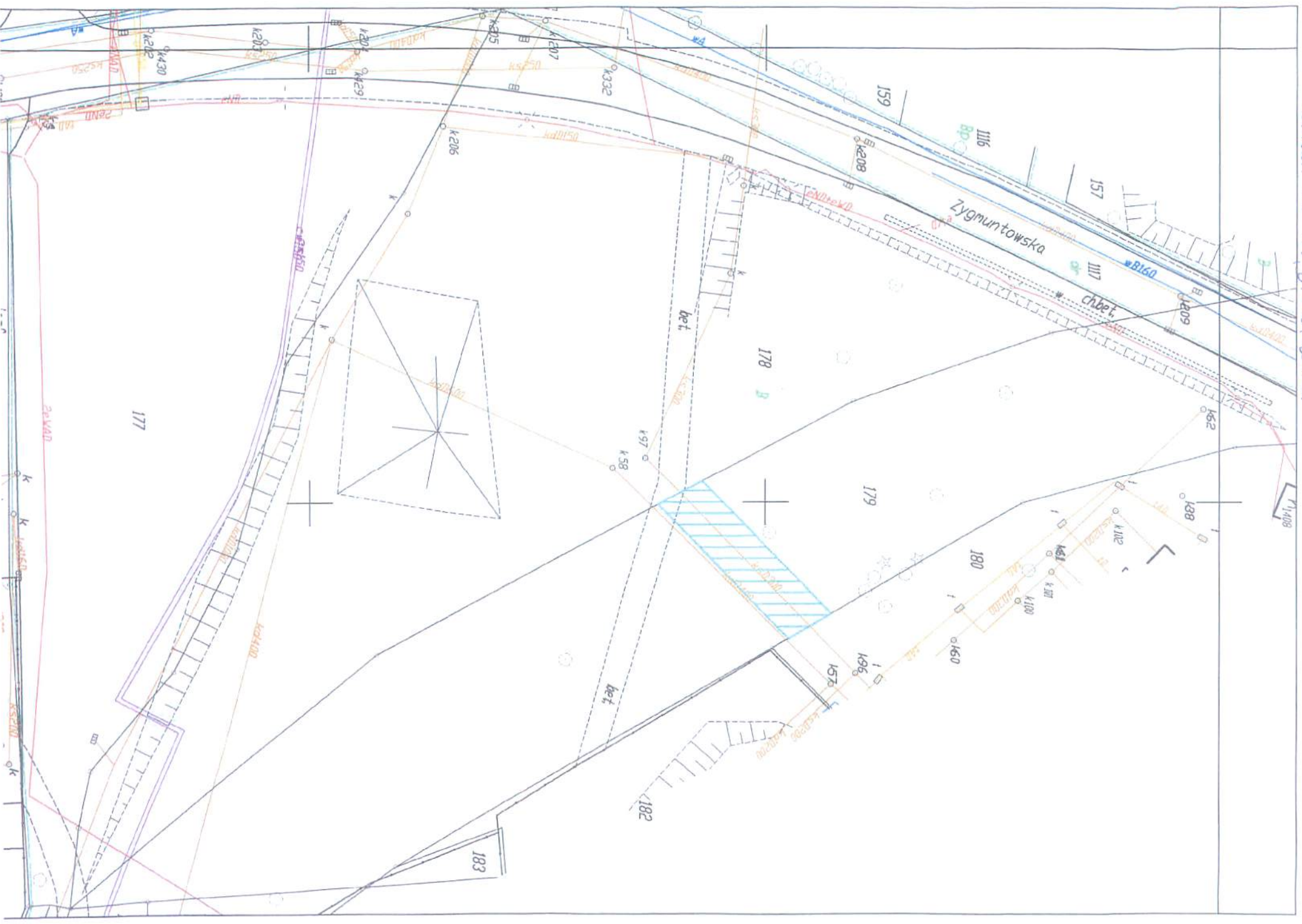
201. nr 13 do roz. PM nr 4423/13 - z dn. 15.05.2015

OCIAŁEK NR 178, O: PRZYŚCIEŁA



2002 nr 14 do 2002. PM nr 4423/15 - 2 du. 15.05.2013

DZIĘKA NR 179, O. POZYŚCINIUKA



DZIATEWA NR 274/2, OŚ STARE TABĘDY

Zau. mv 15 do zar.

Nv PM -4423/13

2 dn. 15.05.2013

Okręg Ewidencyjny: Stare Kabędy

246601 1_2_9_2_2_8787/2012_17102012_4



dat. nr 16 do zawa. 9M nr -4423/13. rda. 15.05.2013

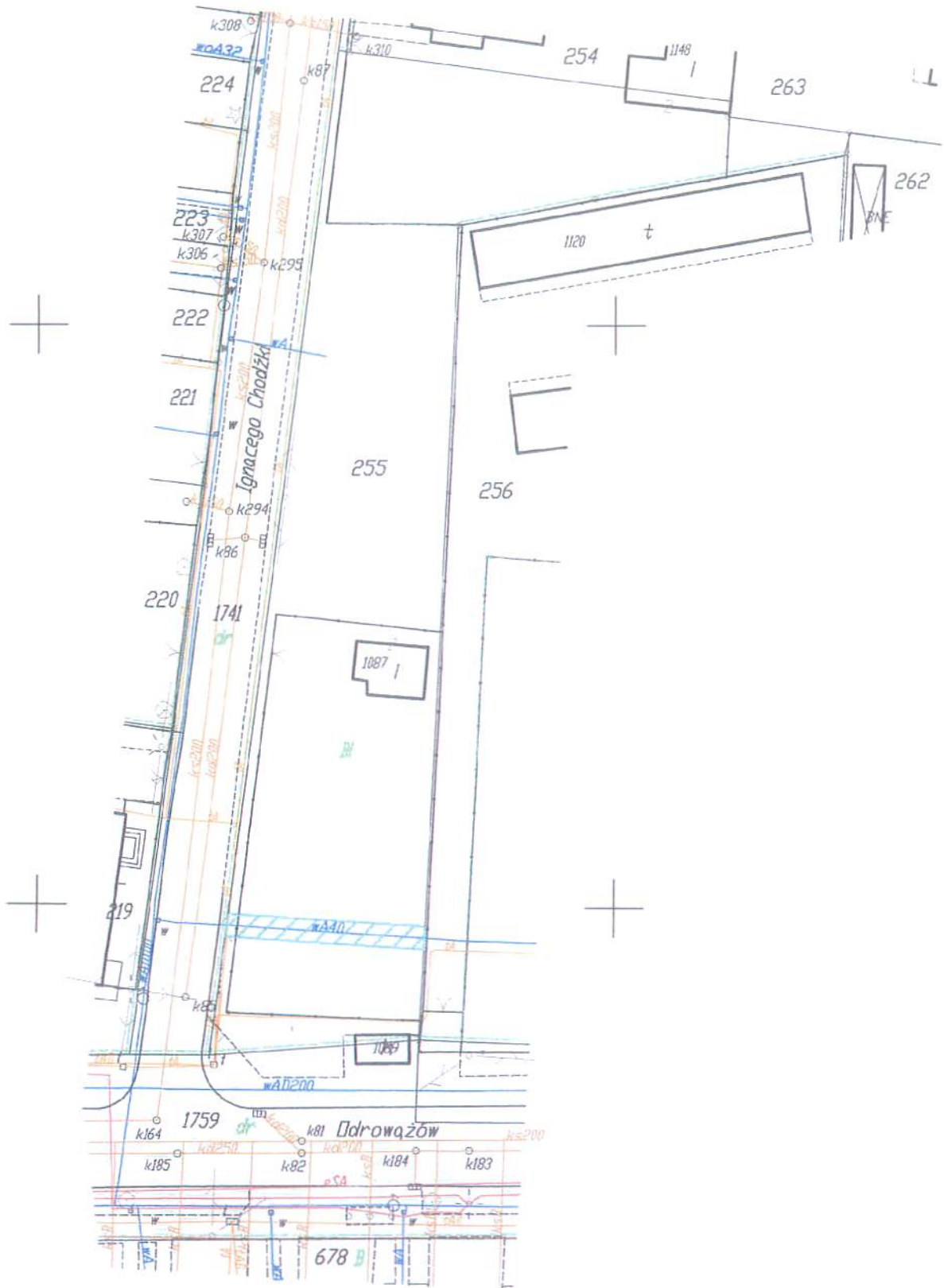


222 - nr 17 do 222. PM - 4423-13 - rdn. 15.05.2013

Dziatka nr 255, O: SOŚNICA

Obręb ewidencyjny: Sośnica

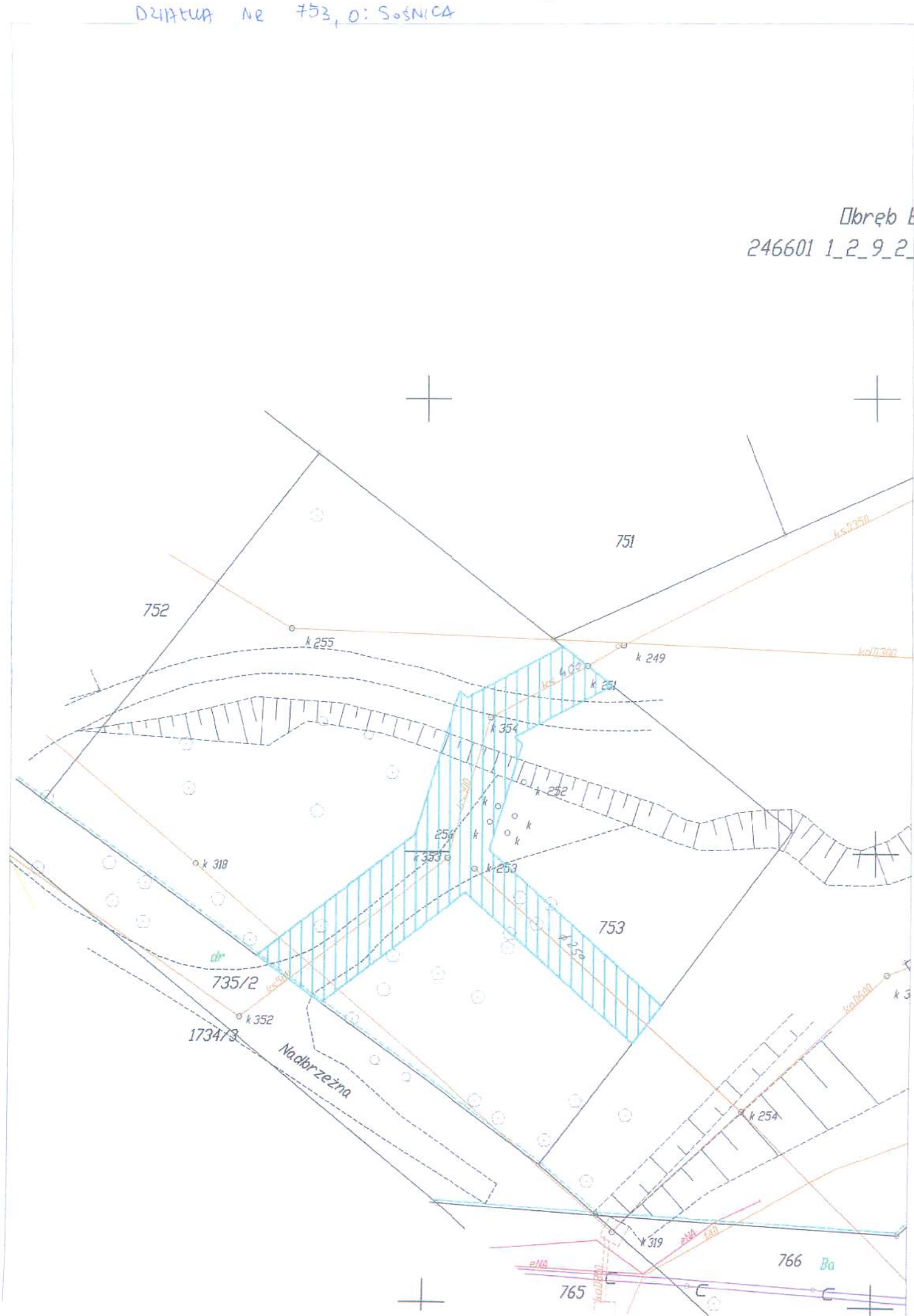
246601_1_2_9_2_2_8787_2012_18102012_4



akt. nr 18 o/w 2018. 7M nr - 4423/13 - rdu. 15.05.2013

DZIATKA Nr 753, O: SOŚNICA

Obrys E
246601 1_2_9_2



zaz. nr 19 do zaz. PM nr-4423/13. rdu. 15.05.2015

SIATKA NR 463 O: SOSNICA

Dobro Evidencyjny Sosnica
246501 L2_9_2_2_8787/2012_18102012_4

