

ZARZĄDZENIE NR PM - 205/11
PREZYDENTA MIASTA GLIWICE
z dnia 19. stycznia 2011

w sprawie: obciążenia działek stanowiących własność miasta Gliwice o numerach: **334, 336, 337, 346, 357, 359, 362, 363, 622, 368, 389, 390, 398, 542, 543**, obręb Ligota Zabrska, służebnością przesyłu na rzecz PEC – Gliwice Sp. z o.o., z siedzibą w Gliwicach przy ul. Królewskiej Tamy 135.

Działając na podstawie:

- art. 26 ust. 1, art. 30 ust. 2 pkt 3 z dnia 8 marca 1990r. o samorządzie gminnym (tekst jednolity Dz. U. Nr 142 z 2001r. poz. 1591 z p. zm.)
- art. 13 ust 1, art. 25 ustawy z 21 sierpnia 1997r. o gospodarce nieruchomościami (tekst jednolity Dz. U. Nr 102 z 2010 r. poz. 651, z p. zm.)
- Uchwała Rady Miejskiej w Gliwicach NR XXV/674/2004 z dnia 2 grudnia 2004 r. w sprawie zasad gospodarowania nieruchomościami Miasta Gliwice w zakresie nabycia, zbycia, obciążania oraz ich wydzierżawiania na okres dłuższy niż 3 lata z p.zm.

Postanawiam:

1. Obciążyć:

- działkę nr **334**, o pow. 0,6296 ha, obręb Ligota Zabrska, zapisaną w **KW Nr GL1G/00037614/2**, poł. przy ul. Błonie, na której znajduje się sieć kanałowa o długości 20,80 m i szer. 1,97 m oraz komora o wymiarach 2,40 m x 3,40 m, zaznaczone na załączniku nr 1,
- działkę nr **336**, o pow. 0,6750 ha, obręb Ligota Zabrska, zapisaną w **KW Nr GL1G/00037614/2**, poł. na pld. od ul. Błonie, na której znajduje się sieć napowietrzna o długości 69,60 m i szer. 2,31 m oraz druga sieć napowietrzna o długości 83,30 m i szer. 1,97 m, zaznaczona na załączniku nr 2,
- działkę nr **337**, o pow. 0,7178 ha, obręb Ligota Zabrska, zapisaną w **KW Nr GL1G/00037614/2**, poł. na pld. od ul. Błonie, na której znajduje się sieć kanałowa o długości 38,80 m i szer. 1,97 m, zaznaczona na załączniku nr 3,
- działkę nr **346**, o pow. 0,3648 ha, obręb Ligota Zabrska, zapisaną w **KW Nr GL1G/00039048/7**, poł. przy ul. Kujawskiej, na której znajduje się sieć kanałowa o długości 1,20 m i szer. 1,52 m, komora o wymiarach 2,80 x 2,80 oraz sieć preizolowana o długości 5,00 m i szer. 2,80 m, zaznaczona na załączniku nr 4,
- działkę nr **357**, o pow. 0,9085 ha, obręb Ligota Zabrska, zapisaną w **KW Nr GL1G/00033793/2**, poł. przy ul. Kujawskiej 102, na której znajduje się sieć kanałowa o długości 29,00 m i szer. 1,08 m, komora o wymiarach 1,00 m x 1,40 m, zaznaczone na załączniku nr 5,
- działkę nr **359**, o pow. 0,6398 ha, obręb Ligota Zabrska, zapisaną w **KW Nr GL1G/00033793/2**, poł. przy ul. Ceglarskiej, na której znajduje się sieć kanałowa o długości 40,00 m i szerokości 1,97 m, sieć napowietrzna o długości 93,80 m i szer. 1,97 m oraz komora o wymiarach: 2,50 m x 3,30 m, zaznaczone na załączniku nr 6,
- działkę nr **362**, o pow. 0,1090 ha, obręb Ligota Zabrska, zapisaną w **KW Nr GL1G/00033793/2**, poł. przy ul. Ceglarskiej, na której znajduje się sieć

napowietrzna o długości 13,80 m i szer. 1,97 m oraz druga sieć napowietrzna o długości 2,20 i szer. 1,08 m i komora o wymiarach 0,60 m i 1,40 m, zaznaczona na załączniku nr 7,

- działkę nr **363**, o pow. 0,2485 ha, obręb Ligota Zabrska, zapisaną w **KW Nr GL1G/00033793/2**, poł. przy ul. Ceglarskiej, na której znajduje się sieć napowietrzna o długości 30,90 m i szerokości 1,97 m, zaznaczona na załączniku nr 8,
- działkę nr **622**, o pow. 0,0240 ha, obręb Ligota Zabrska, zapisaną w **KW Nr GL1G/00033793/2**, poł. przy ul. Ceglarskiej, na której znajduje się sieć napowietrzna o długości 3,10 m i szerokości 1,97 m, zaznaczona na załączniku nr 9,
- działkę nr **368** o pow. 0,9350 ha, obręb Ligota Zabrska, zapisaną w **KW Nr GL1G/00040308/8**, poł. przy ul. Ceglarskiej, na której znajduje się sieć preizolowana o długości 82,90 m i szer. 0,60 m i druga sieć preizolowana o długości 31,90 i szerokości 0,48 , komora o wymiarach: 2,40 m x 3,10 m oraz sieć napowietrzna o długości 145,80 m i szerokości 1,97 m, zaznaczone na załączniku nr 10,
- działkę nr **389**, o pow. 1,9430 ha, obręb Ligota Zabrska, zapisaną w **KW Nr GL1G/00040308/8**, poł. przy ul. Błonie, na której znajduje się sieć kanałowa o długości 222,40 i szer. 1,97 m. 2 komory o wymiarach 0,50 m x 3,10 m oraz 2,40 m x 2,40 m oraz sieć kanałowa o długości 30,90 m i szerokości 1,00 m, zaznaczone na załączniku nr 11
- działkę nr **390**, o pow. 2,4040 ha, obręb Ligota Zabrska, zapisaną w **KW Nr GL1G/00041883/9**, poł. przy ul. Błonie, na której znajduje się sieć kanałowa o długości 222,40 m i szerokości 1,97 m, 3 komory o wymiarach 5,00 m x 5,90 m, 3,00 m x 4,00 m oraz 3,00 m x 4,00 m i druga sieć kanałowa o długości 45,30 m i szerokości 1,52 m, zaznaczone na załączniku nr 12.
- działkę nr **398**, o pow. 0,1205 ha, obręb Ligota Zabrska, zapisaną w **KW Nr GL1G/00041884/6**, poł. na płd. od ul. Błonie, na której znajduje się sieć kanałowa o długości 22,60 m i szerokości 1.00 m, zaznaczona na załączniku nr 13
- działkę nr **542**, o pow. 0.3105 ha, obręb Ligota Zabrska, zapisaną w **KW Nr GL1G/00109175/8**, poł. na wsch. od ul. Pszczyńskiej, na której znajduje się sieć napowietrzna o długości 2,30 m i szerokości 1,97 m, zaznaczona na załączniku nr 14,
- działkę nr **543**, o pow. 0,3097 ha, obręb Ligota Zabrska, zapisana w **KW Nr GL1G/00112696/0**, poł. na wschód od ul. Pszczyńskiej, na której znajduje się sieć napowietrzna o długości 2,10 m i szerokości 1.97 m, zaznaczona na załączniku nr 15.

- nieograniczoną w czasie odpłatną służebnością przesyłu na rzecz Przedsiębiorstwa Energetyki Ciepłej – Gliwice, Spółka z o.o., z siedzibą w Gliwicach przy ul. Królewskiej Tamy 135, w pasie odpowiadającym długości i szerokości urządzeń ciepłowniczych posadowionych na ww. działkach, przedstawionych graficznie na załącznikach mapowych do niniejszego zarządzenia od nr: 1 do 15 – w celu korzystania z tych urządzeń zgodnie z ich przeznaczeniem.

2. Ustalić jednorazową opłatę z tytułu ustanowienia służebności w wysokości:

- dla sieci posadowionej na działce nr **334** - kwota **2090,00 zł netto**
- dla sieci posadowionej na działce nr **336** - kwota **13815,00 zł netto**
- dla sieci posadowionej na działce nr **337** – kwota **3251,00 zł netto**

- dla sieci posadowionej na działce **346** – kwota **1087,00 zł netto**
 - dla sieci posadowionej na działce nr **357** – kwota **1879,00 zł netto**
 - dla sieci posadowionej na działce **359** – kwota **15616,00 zł netto**
 - dla sieci posadowionej na działce **362** – kwota **1746,00 zł netto**
 - dla sieci posadowionej na działce nr **363** – kwota **3497,00 zł netto**
 - dla sieci posadowionej na działce nr **622** - kwota **351,00 zł netto**
 - dla sieci posadowionej na działce nr **368**- kwota **20664,00 zł netto**
 - dla sieci posadowionej na działce nr **389** – kwota **27363,00 zł netto**,
 - dla sieci posadowionej na działce nr **390** – kwota **25757,00 zł netto**
 - dla sieci posadowionej na działce nr **398** – kwota **577,00 zł netto**
 - dla sieci posadowionej na działce nr **542** – kwota **159,00 zł netto**
 - dla sieci posadowionej na działce nr **543** – kwota **145,00 zł netto**
- co daje łączną wartość służebności w kwocie **117.997,00 zł netto** i po doliczeniu podatku VAT w wysokości **27.139,31 zł** daje kwotę **145.136,31 zł brutto**.
3. Wykonanie zarządzenia powierzyć Referatowi Zarządzania Nieruchomościami oraz Wydziałowi Nadzoru Właścicielskiego.
 4. Nadzór nad wykonaniem zarządzenia powierzyć Naczelnikowi Wydziału Gospodarki Nieruchomościami oraz Naczelnikowi Wydziału Nadzoru Właścicielskiego.
 5. Zarządzenie podlega publikacji w Biuletynie Informacji Publicznej.
 6. Zarządzenie wchodzi w życie z dniem podjęcia.

12.09.2011

 RADCA PRAWNY
 Jacek Gorczyński
 Kt 2402

Zastępca Prezydenta Miasta

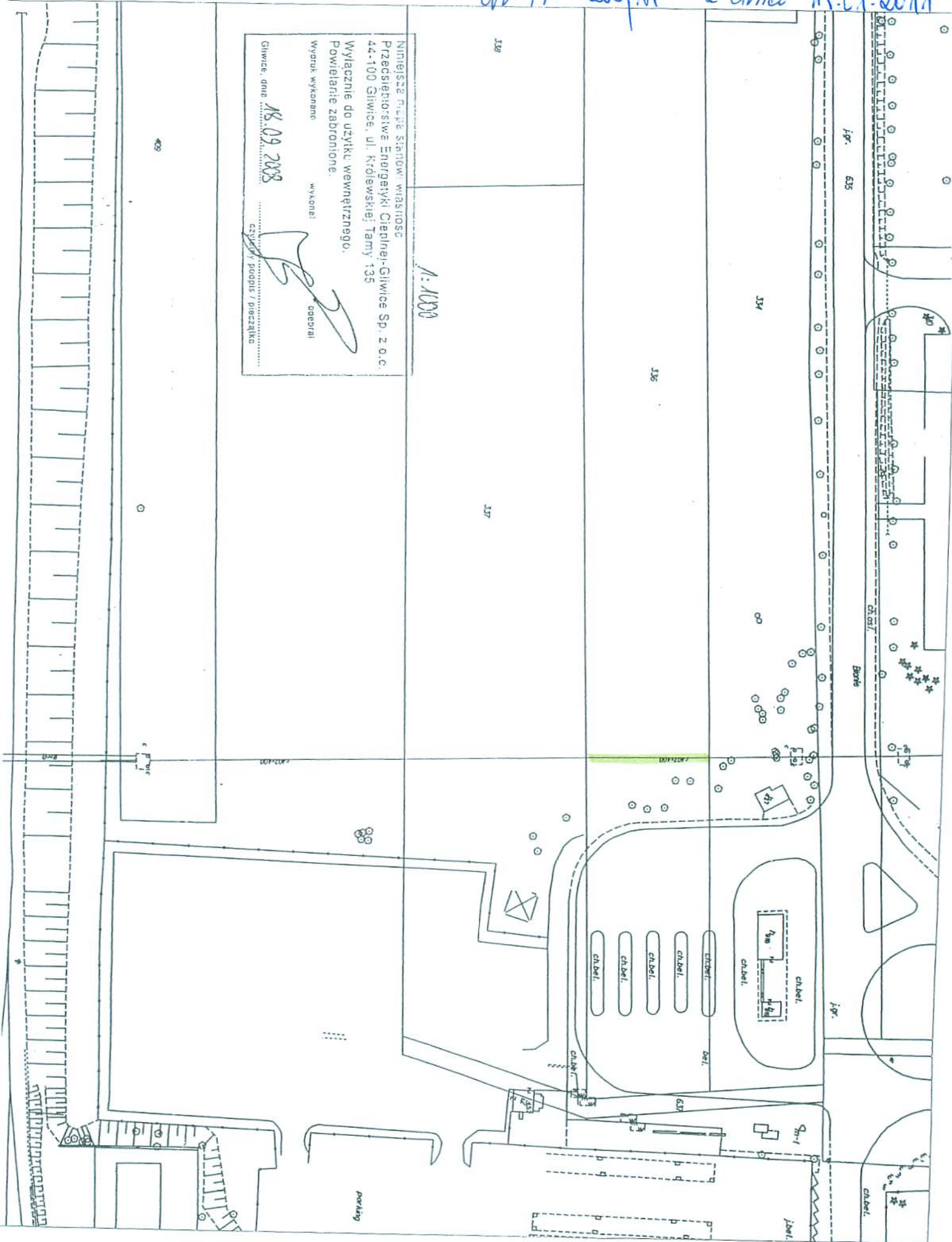
 ADAM NEUMANN

Z-ca Naczelnika

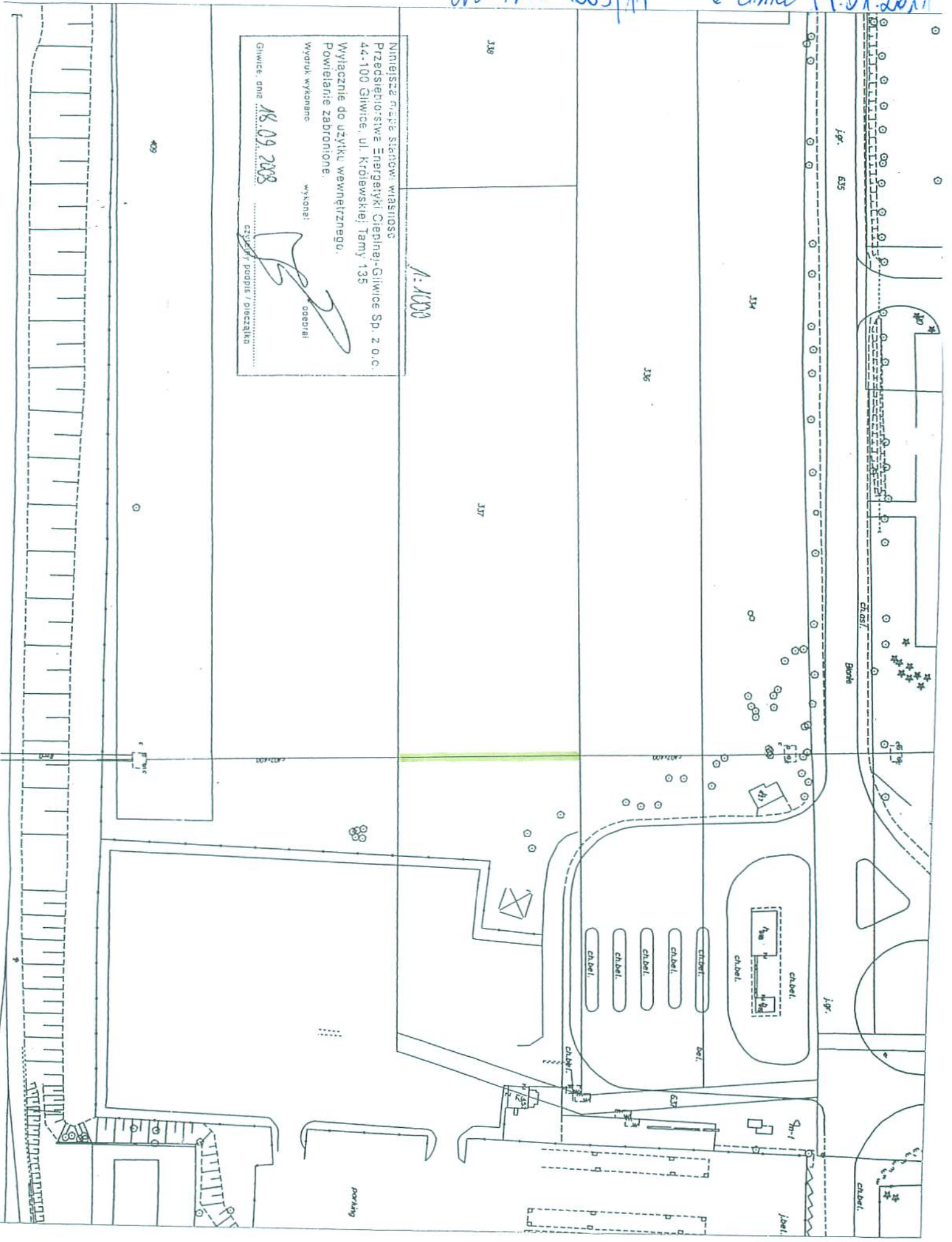
 mgr inż. Aleksandra Wysocka

2011 -01- 18

zaliczenie nr 2 do Zarpolenia
nr PM-205/M z dnia 19.01.2011



Niniejsze nie jest stanowisko wiarygodne
Przedsiębiorstwo Energetyki Ciepłej-Gliwice Sp. z o.o.
44-100 Gliwice, ul. Królewskiej Tamy 135
Wylącznie do użytku wewnętrzznego.
Powielanie zabronione.
Wydruk wykonano:
wykonał:
Gliwice, dnia 18.09.2008
czytelny podpis / pieczęćka



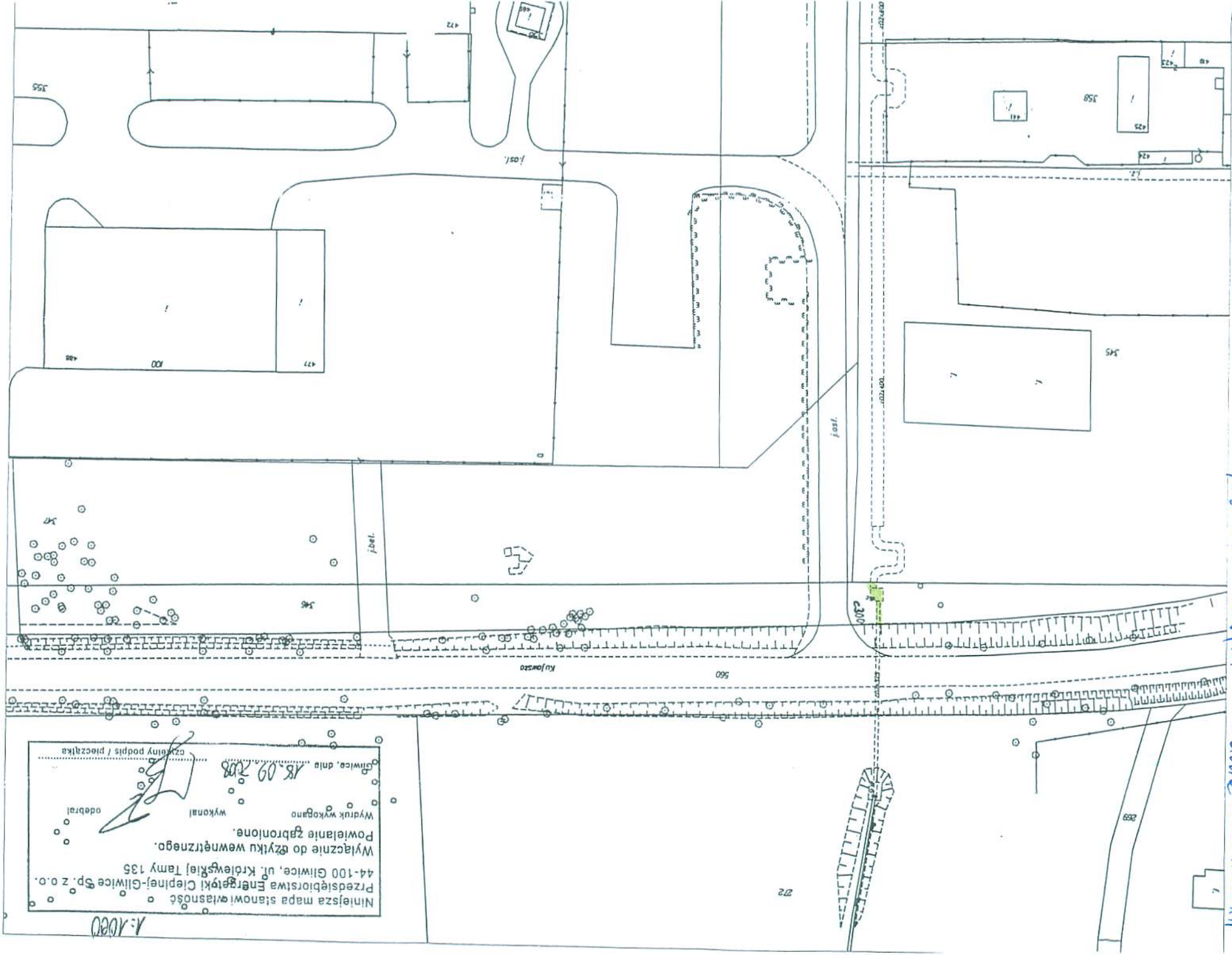
Niniejsze przedsięwzięcie ma charakter wyłączenia do użytku wewnętrznego.
Przedsiębiorstwo Energetyki Cieplnej-Gliwice Sp. z o.o.
44-100 Gliwice, ul. Królewskiej Tamy 135
Powiat: Zabrze
Wycenę wykonał:
W wykonaniu:
Gliwice, dnia 18.09.2008
czytelny podpis / pieczęć

1:1000

346, 359

Nr 701 - 2051 M

skargomile Nr 4 do samodzielnie
odwie 19.01.2011



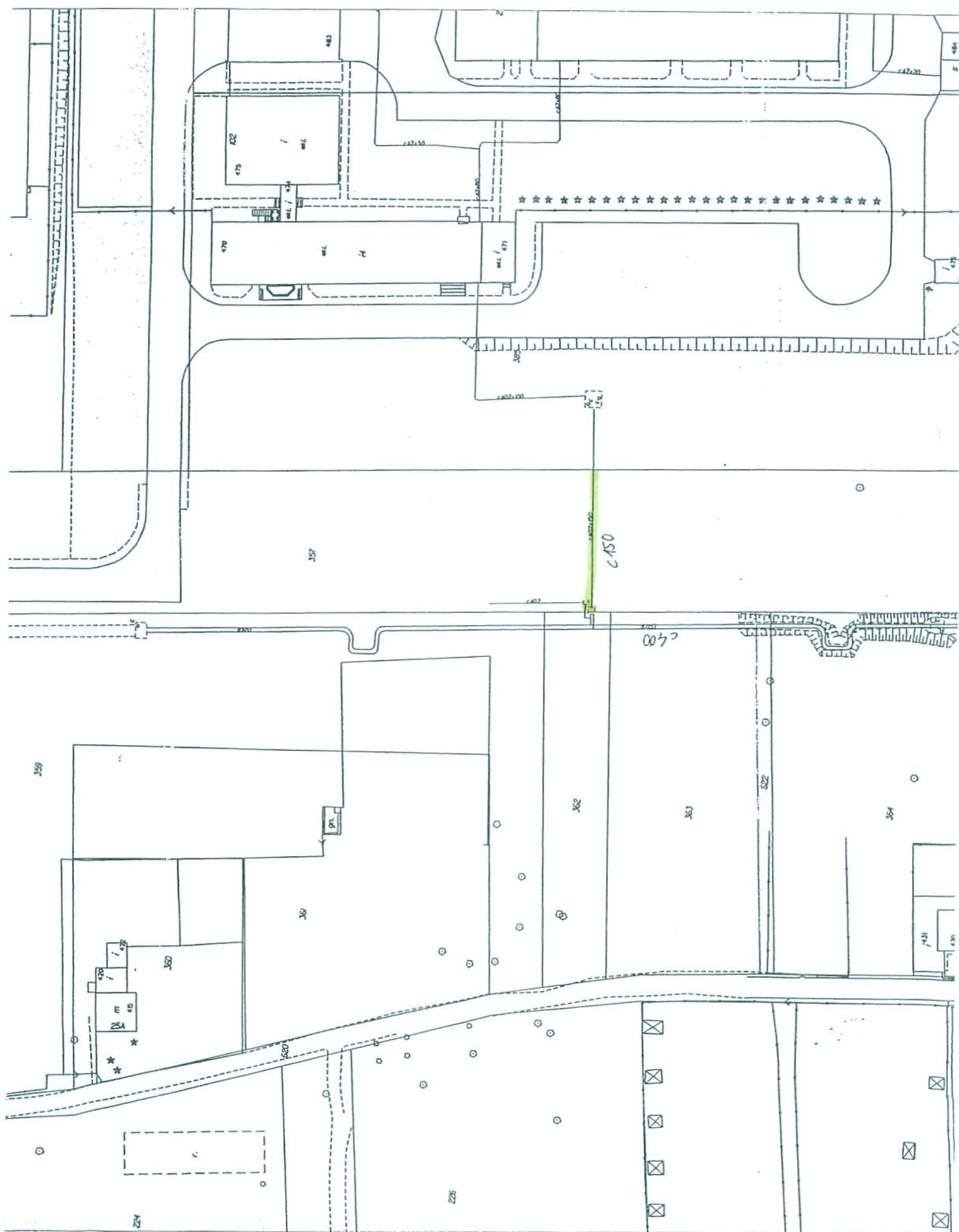
Niniejsza mapa stanowi własność
 Przedsiębiorstwa Energetyki Ciepłej-Gliwice Sp. z o.o.
 44-100 Gliwice, ul. Królewska/Tamy 135
 Wyłączenie do użytku wewnętrznego.
 Powietrze zbrojone.
 Wzrost wykonano
 Wykonano
 odebrał

18.09.2008
 Gliwice, dnia

człony podpis / pieczęć

1:1000

Квартал № 5 оло дарадгэе
№ ПМ-205 М 2 динэ 19.01.2011



с-150

с-150

с-150

с-150

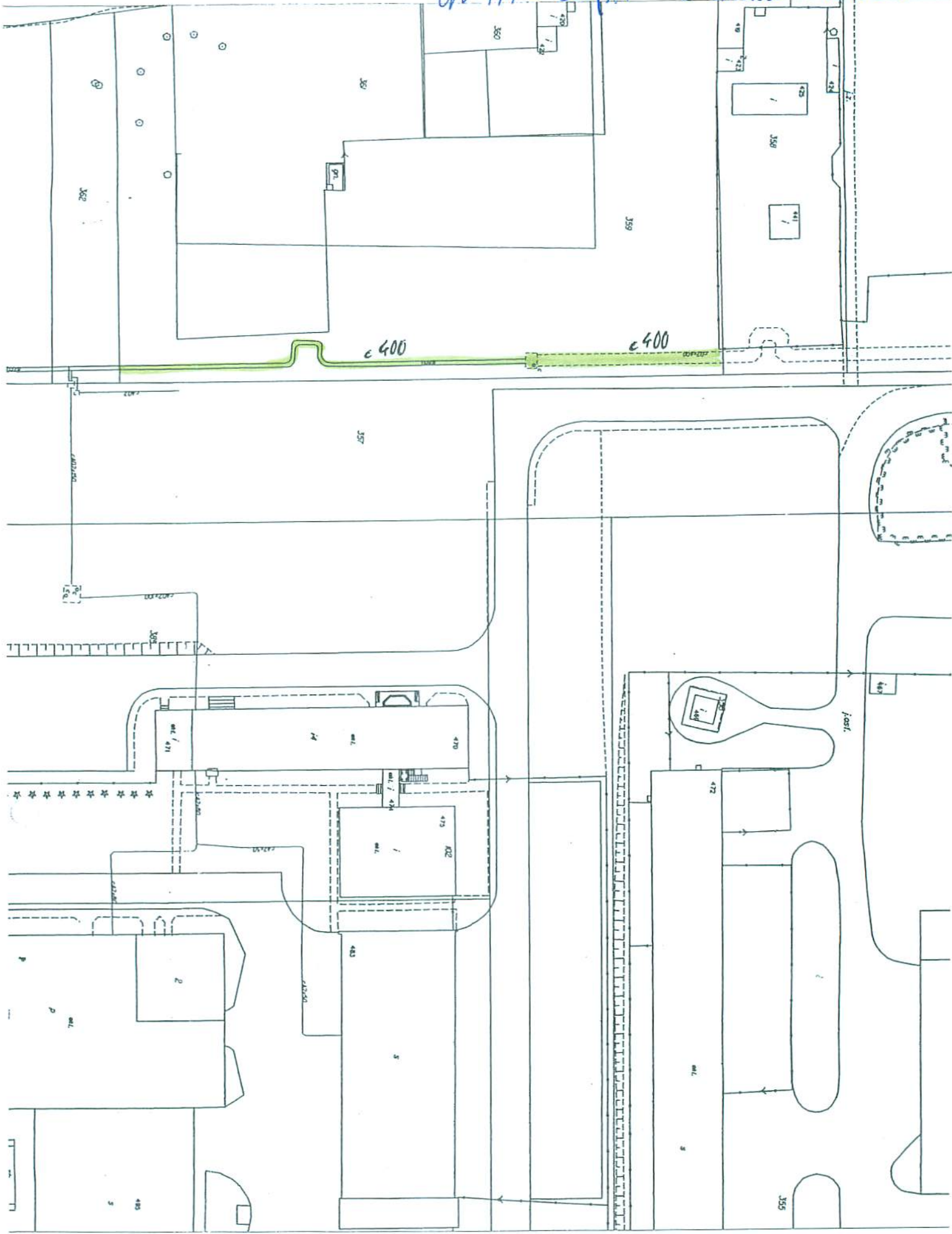
с-150

с-150

с-150

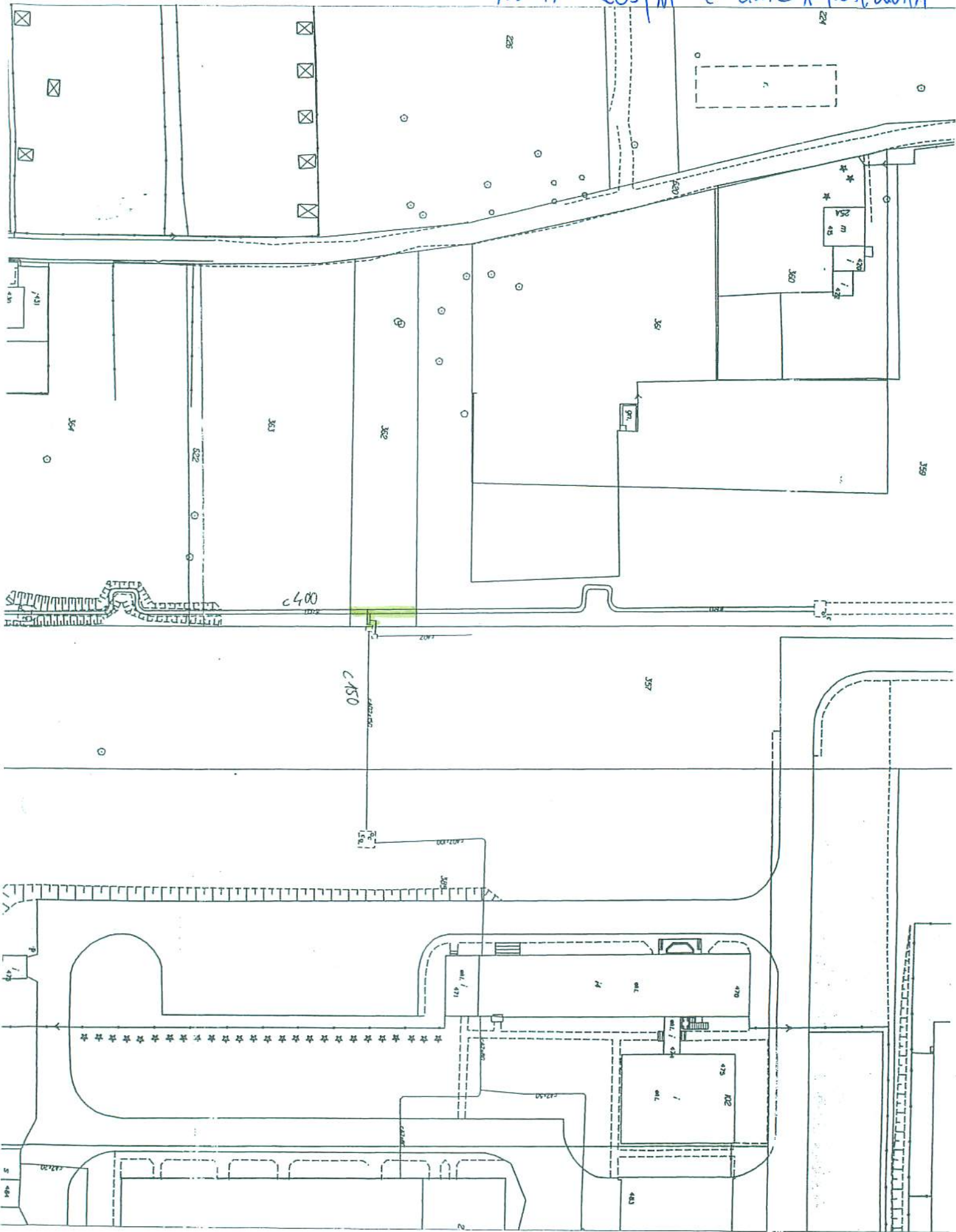
с-150

Załącznik Nr 6 do Zarządzenie
Nr 7M - 205/M z dnia 19.01.2011

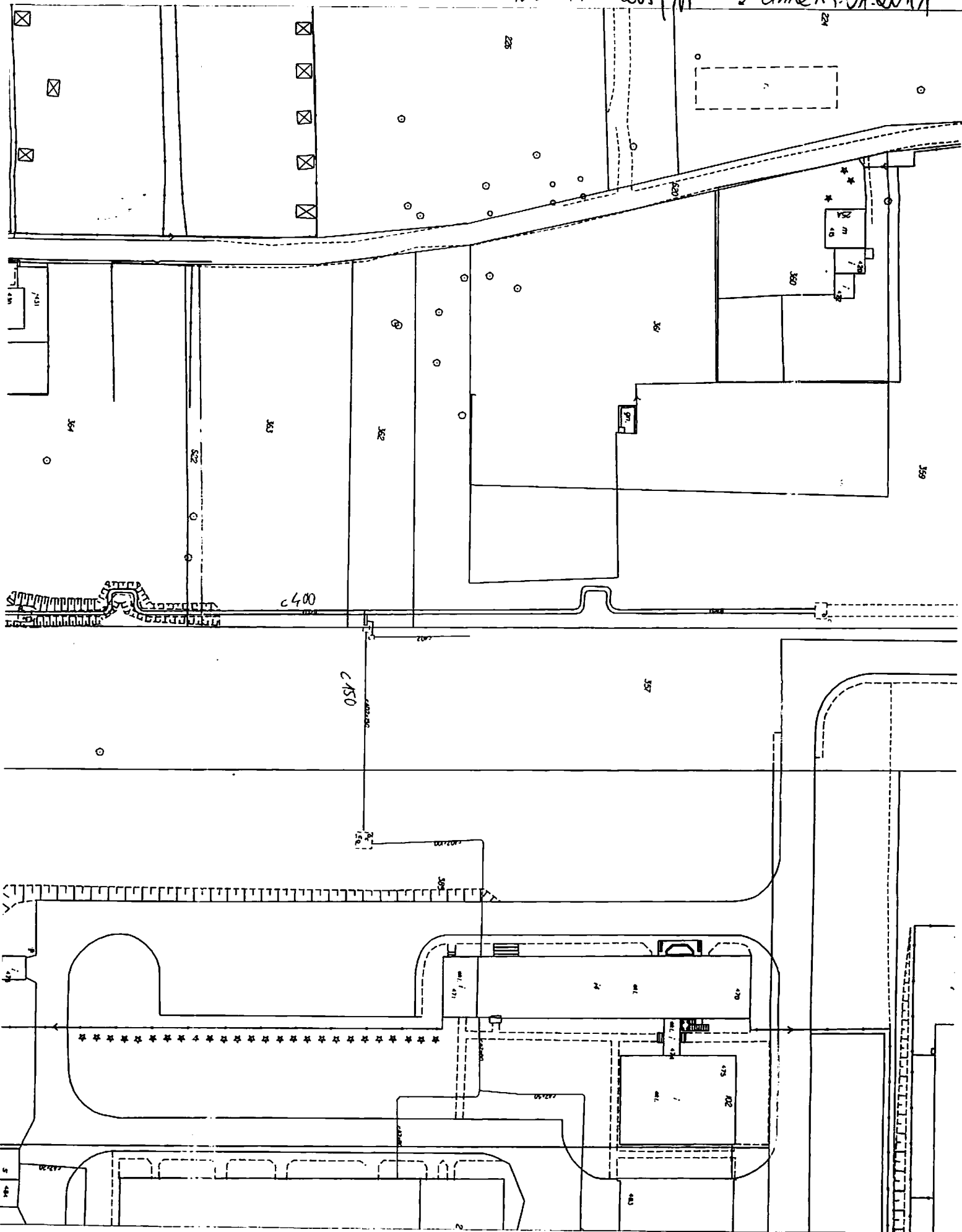


07:52

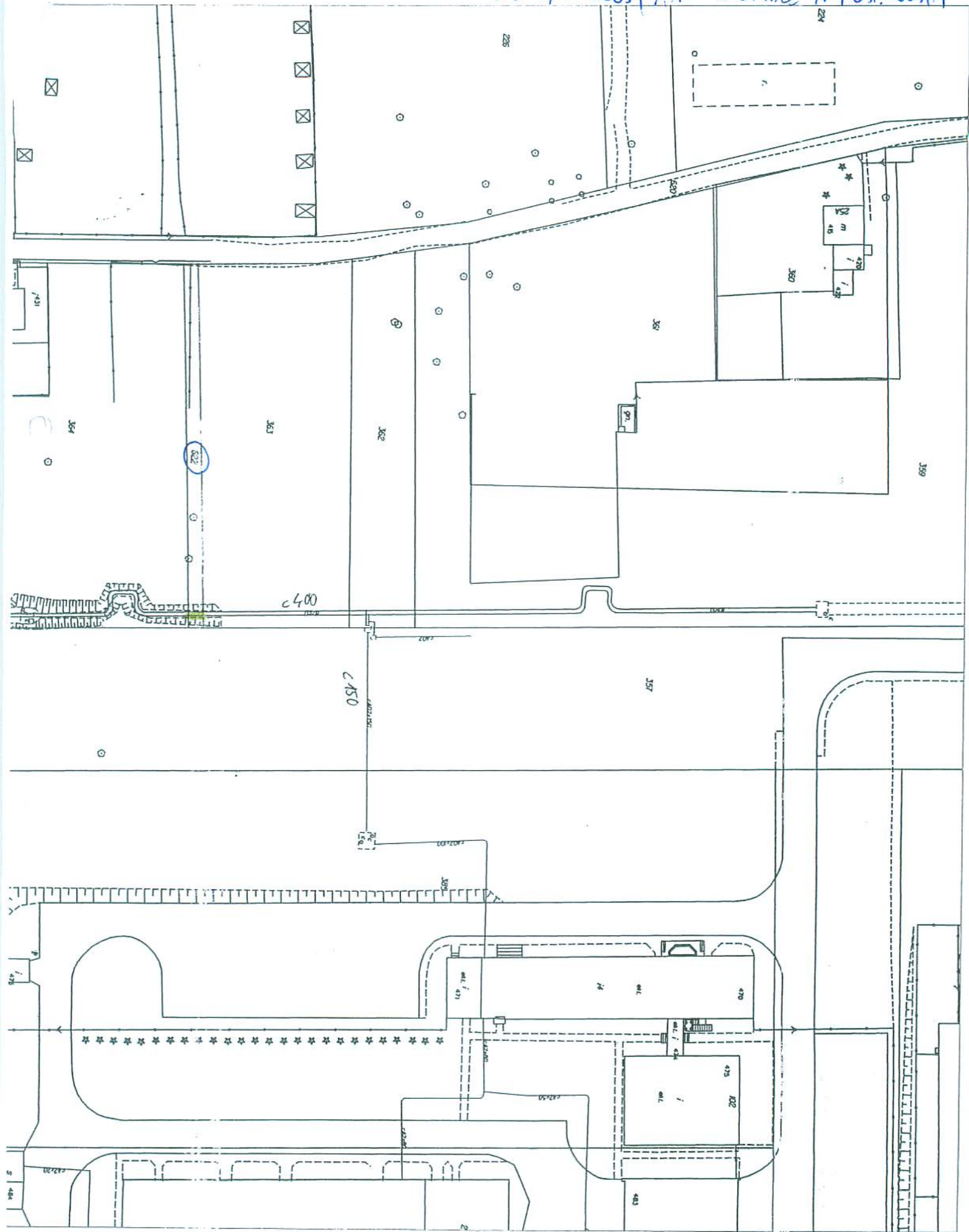
Записки му № до Јануарије
№ ПМ- 205/М з дние 19.01.2011



Записник № 8 до Јанпоземие
№ РМ-205/М 2 дние 19.01.2011



Naŕeznica Nr 9 do Zarpŕekenie
Nr 7m-251 M 2 dnie 19.01.2011



Wycena Nr 10 do Sanpedelnie
7M-Nu 205/M 2dnie 19.01.2011

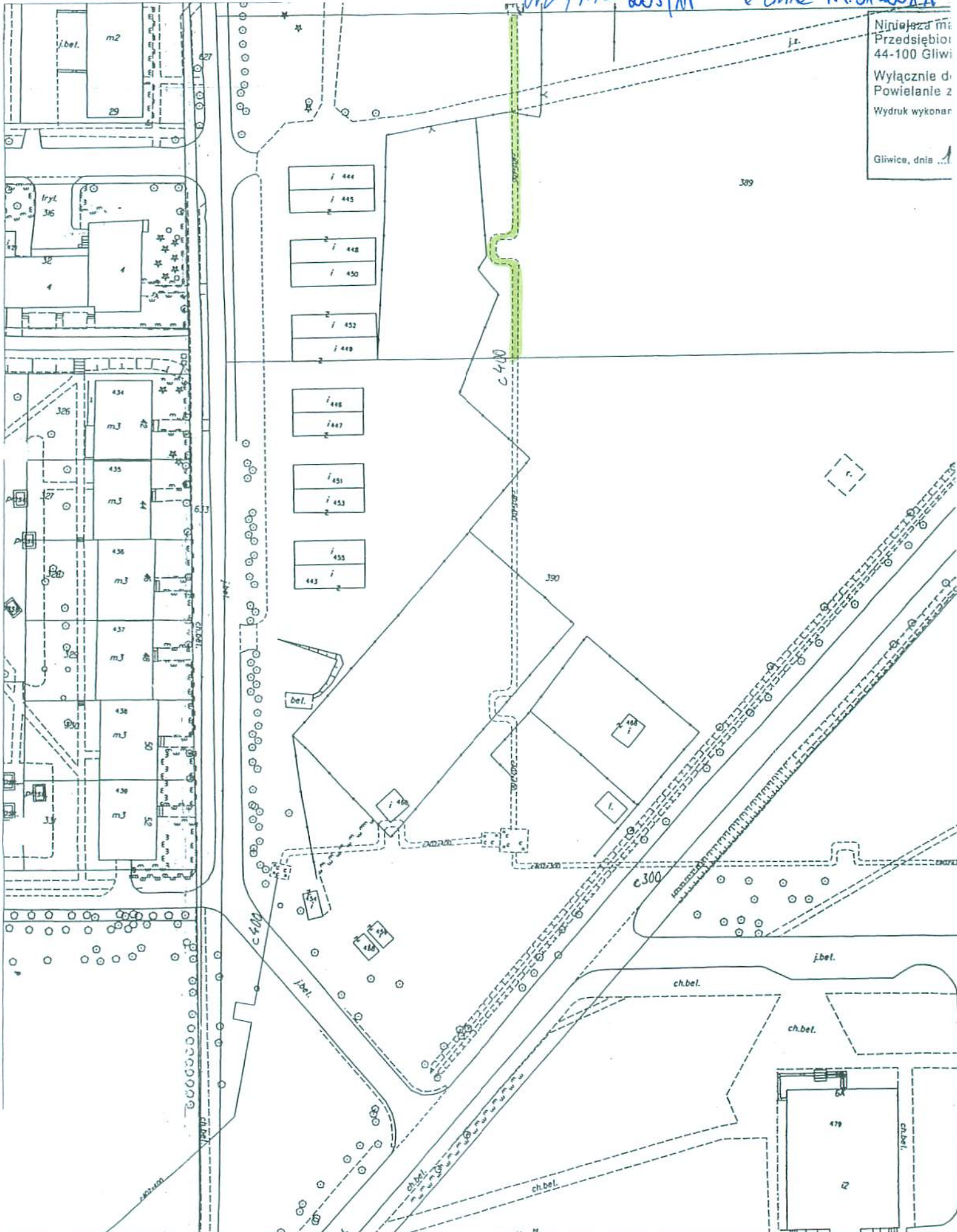


Niniejsza mapa stanowi własność
Przedsiębiorstwa Energetyki Ciepłej-Gliwice Sp. z o.o.
44-100 Gliwice, ul. Królewskiej Tamy 135
Wysłanie do użytku wewnętrznej.
Powielanie zabronione.

Wydruk wykonano wycenał odebrał
Gliwice, dnia 18.09.2008
czytelny podpis / pieczęćka

1:1000

Wzrostnik Nr 11 do Zarządzenia
z dnia 19.01.2011



Niniejsza ma
Przedsiębior
44-100 Gliwi
Wyłącznie d
Powielanie z
Wydruk wykonar
Gliwice, dnia ...

Województwo Śląskie
Miasto Gliwice
ul. Północna 12 do Zampobawie
i chnie

Niniejszą ma
Przedsiębior
44-100 Gliwice
Wyłączenie dc
Powielanie z
Wydruk wykonani
Gliwice, dnia ...



...L2008.04.01glwice.rcl 2008-09-18 12:43:58

A.1020

Starczenie w ...
nr 7m-2051M
zdanie KR.01.801M

nowi własność
Inżynierki Ciepłej Tamy 135
Królewskiej Tamy 135
u wewnetrznego.

2008
wykonali
składowy podpis: [signature]
odczekał

